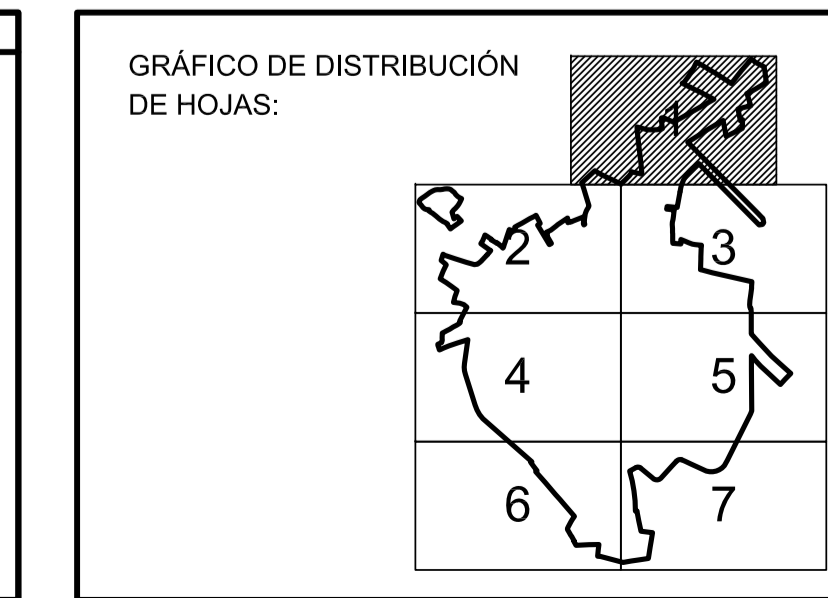




BIENES PROTEGIDOS	
<b>INVENTARIO DE PATRIMONIO HISTÓRICO Y CULTURAL DE EXTREMADURA*</b>	<b>INVENTARIO DE ARQUITECTURA VERNÁCULA DE EXTREMADURA*</b>
<ul style="list-style-type: none"> <li>1 Convento Hermanas de la Cruz (IAVE)</li> <li>2 Iglesia Parroquial de San Marcos</li> <li>3 Ermita de San Pedro (IAVE)</li> <li>4 Ermita Virgen de Gracia (IAVE)</li> <li>5 Cruceiro (carretera de Valencia) (IAVE)</li> <li>6 Cruceiro (IAVE)</li> <li>7 Escudo Ermita Virgen de Gracia</li> <li>8 Escudo c/ Encinasola, 31</li> <li>9 Escudo Convento Hermanas de la Cruz</li> </ul>	<ul style="list-style-type: none"> <li>10 Vivienda 02</li> <li>11 Vivienda 03</li> <li>12 Vivienda 04</li> <li>13 Vivienda 01</li> <li>14 Fuente de los Grifos</li> <li>15 Chozo</li> <li>16 Horno de Pan</li> </ul>

(IAVE): perteneciente, también, a dicho inventario.  
 \* Delimitación catastral del bien, únicamente a título informativo.

YACIMIENTOS ARQUEOLÓGICOS
<b>LISTADO DE YACIMIENTOS ARQUEOLÓGICOS</b>
<ul style="list-style-type: none"> <li>1 El Vivar</li> <li>2 Lugar de El Vivar</li> <li>3 Cerro Pajalita</li> <li>4 El Doblarío</li> <li>5 El Castillejo</li> </ul>



Equipo Redactor:

**DISINGE S.L.**  
 Luis Ricardo de San Vicente Montero, icop  
 www.disinge.com

Base Cartográfica: Cartografía 1:1.000 y 1:10.000 de la D.G. de Urbanismo y O.T.  
 Sistema de referencia: ETRS89 / UTM zona 30N  
 Fecha de Redacción: Junio 2017  
 Documento para aprobación inicial

**PLAN GENERAL DE OLIVA DE LA FRONTERA BADAJOZ**

PLANO: INFORMACIÓN

**18.1.1**

CATÁLOGO DE BIENES PROTEGIDOS  
 Bienes objeto de protección en urbana

10 0 10 20 30 40 50 60 70 80 90 m.  
 ESCALA: 1:11.000



**BIENES PROTEGIDOS**

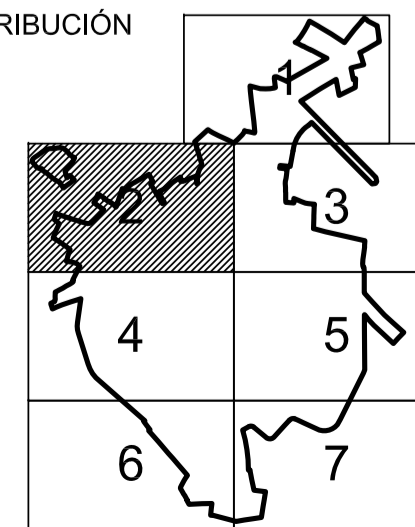
- |  |  |
|--|--|
| <ul style="list-style-type: none"> <li>■ INVENTARIO DE PATRIMONIO HISTÓRICO Y CULTURAL DE EXTREMADURA *</li> <li>● Convento Hermanas de la Cruz (IAVE)</li> <li>● Iglesia Parroquial de San Marcos</li> <li>● Ermita de San Pedro (IAVE)</li> <li>● Ermita Virgen de Gracia (IAVE)</li> <li>● Cruceiro (carretera de Valencia) (IAVE)</li> <li>● Cruceiro (IAVE)</li> <li>● Escudo Ermita Virgen de Gracia</li> <li>● Escudo c/ Encinasola, 31</li> <li>● Escudo Convento Hermanas de la Cruz</li> </ul> | <ul style="list-style-type: none"> <li>▣ INVENTARIO DE ARQUITECTURA VERNÁCULA DE EXTREMADURA *</li> <li>⊕ Vivienda 02</li> <li>⊕ Vivienda 03</li> <li>⊕ Vivienda 04</li> <li>⊕ Vivienda 01</li> <li>⊕ Fuente de los Grifos</li> <li>⊕ Chozo</li> <li>⊕ Horno de Pan</li> </ul> |
|--|--|

(IAVE): perteneciente, también, a dicho inventario.  
 \* Delimitación catastral del bien, únicamente a título informativo.

**YACIMIENTOS ARQUEOLÓGICOS**

- ▨ YACIMIENTO ARQUEOLÓGICO
- LISTADO DE YACIMIENTOS ARQUEOLÓGICOS
- El Vivar
- Lagar de El Vivar
- Cerro Pajajilla
- El Doblarío
- El Castillejo

**GRÁFICO DE DISTRIBUCIÓN DE HOJAS:**



**Equipo Redactor:**



**Base Cartográfica:** Cartografía 1:1.000 y 1:10.000 de la D.G. de Urbanismo y O.T.  
**Sistema de referencia:** ETRS89 / UTM zona 30N  
**Fecha de Redacción:** Junio 2017  
**Documento para aprobación inicial**

**PLAN GENERAL DE OLIVA DE LA FRONTERA BADAJOZ**

PLANO: INFORMACIÓN  
**CATÁLOGO DE BIENES PROTEGIDOS**  
 Bienes objeto de protección en urbana

**18.1.2**



10 0 10 20 30 40 50 60 70 80 90 m.  
 ESCALA: 1:1.000



**BIENES PROTEGIDOS**

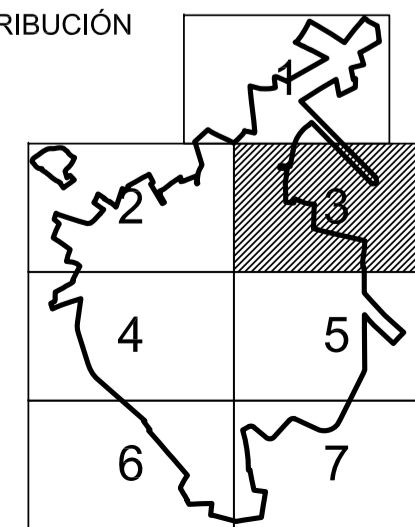
- |  |  |
|--|--|
| <p><b>INVENTARIO HISTÓRICO Y CULTURAL DE EXTREMADURA*</b></p> <ul style="list-style-type: none"> <li>● Convento Hermanas de la Cruz (IAVE)</li> <li>● Iglesia Parroquial de San Marcos</li> <li>● Ermita de San Pedro (IAVE)</li> <li>● Ermita Virgen de Gracia (IAVE)</li> <li>● Crucero (carretera de Valencia) (IAVE)</li> <li>● Crucero (IAVE)</li> <li>● Escudo Ermita Virgen de Gracia</li> <li>● Escudo c/ Encinasola, 31</li> <li>● Escudo Convento Hermanas de la Cruz</li> </ul> | <p><b>INVENTARIO DE ARQUITECTURA VERNÁCULA DE EXTREMADURA*</b></p> <ul style="list-style-type: none"> <li>⊕ Vivienda 02</li> <li>⊕ Vivienda 03</li> <li>⊕ Vivienda 04</li> <li>⊕ Vivienda 01</li> <li>⊕ Fuente de los Grifos</li> <li>⊕ Chozo</li> <li>⊕ Horno de Pan</li> </ul> |
|--|--|

(IAVE): perteneciente, también, a dicho inventario.  
 \* Delimitación catastral del bien, únicamente a título informativo.

**YACIMIENTOS ARQUEOLÓGICOS**

- YACIMIENTO ARQUEOLÓGICO**
- LISTADO DE YACIMIENTOS ARQUEOLÓGICOS**
- El Vivar
  - Lagar de El Vivar
  - Cerro Pajalita
  - El Doblarido
  - El Castillejo

**GRÁFICO DE DISTRIBUCIÓN DE HOJAS:**



**Equipo Redactor:**

**di**  
**disinge, S.L.**  
 Luis Ricardo de San Vicente Montero, icop  
 www.disinge.com

**Base Cartográfica:** Cartografía 1:1.000 y 1:10.000 de la D.G. de Urbanismo y O.T.  
**Sistema de referencia:** ETRS89 / UTM zona 30N  
**Fecha de Redacción:** Junio 2017  
**Documento para aprobación inicial**

**PLAN GENERAL DE OLIVA DE LA FRONTERA BADAJOZ**

PLANO: INFORMACIÓN  
**CATÁLOGO DE BIENES PROTEGIDOS**  
 Bienes objeto de protección en urbana

**18.1.3**



**BIENES PROTEGIDOS**

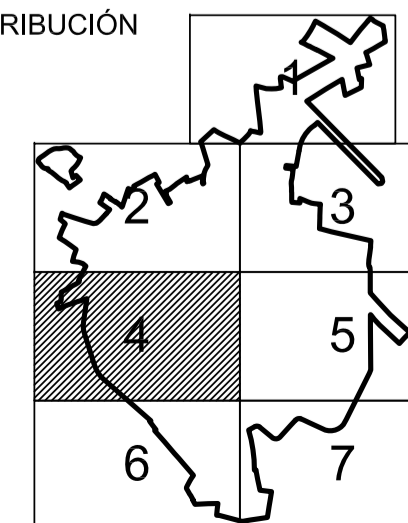
- |  |  |
|--|--|
| <ul style="list-style-type: none"> <li>■ INVENTARIO DE PATRIMONIO HISTÓRICO Y CULTURAL DE EXTREMADURA *</li> <li>● Convento Hermanas de la Cruz (IAVE)</li> <li>● Iglesia Parroquial de San Marcos</li> <li>● Ermita de San Pedro (IAVE)</li> <li>● Ermita Virgen de Gracia (IAVE)</li> <li>● Cruceiro (carretera de Valencia) (IAVE)</li> <li>● Cruceiro (IAVE)</li> <li>● Escudo Ermita Virgen de Gracia</li> <li>● Escudo c/ Encinasola, 31</li> <li>● Escudo Convento Hermanas de la Cruz</li> </ul> | <ul style="list-style-type: none"> <li>▣ INVENTARIO DE ARQUITECTURA VERNÁCULA DE EXTREMADURA *</li> <li>⊙ Vivienda 02</li> <li>⊙ Vivienda 03</li> <li>⊙ Vivienda 04</li> <li>⊙ Vivienda 01</li> <li>⊙ Fuente de los Grifos</li> <li>⊙ Chozo</li> <li>⊙ Horno de Pan</li> </ul> |
|--|--|

(IAVE): perteneciente, también, a dicho inventario.  
 \* Delimitación catastral del bien, únicamente a título informativo.

**YACIMIENTOS ARQUEOLÓGICOS**

- ▨ YACIMIENTO ARQUEOLÓGICO
- LISTADO DE YACIMIENTOS ARQUEOLÓGICOS
- El Vivar
  - Lugar de El Vivar
  - Cerro Pajalita
  - El Doblarido
  - El Castillejo

**GRÁFICO DE DISTRIBUCIÓN DE HOJAS:**



**Equipo Redactor:**

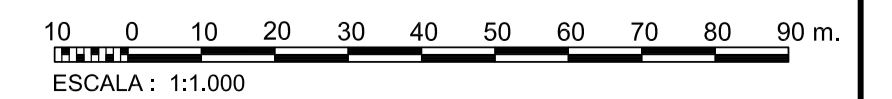


**Base Cartográfica:** Cartografía 1:1.000 y 1:10.000 de la D.G. de Urbanismo y O.T.  
**Sistema de referencia:** ETRS89 / UTM zona 30N  
**Fecha de Redacción:** Junio 2017  
**Documento para aprobación inicial**

**PLAN GENERAL DE OLIVA DE LA FRONTERA BADAJOZ**

PLANO: INFORMACIÓN  
**CATÁLOGO DE BIENES PROTEGIDOS**  
 Bienes objeto de protección en urbana

**18.1.4**





**BIENES PROTEGIDOS**

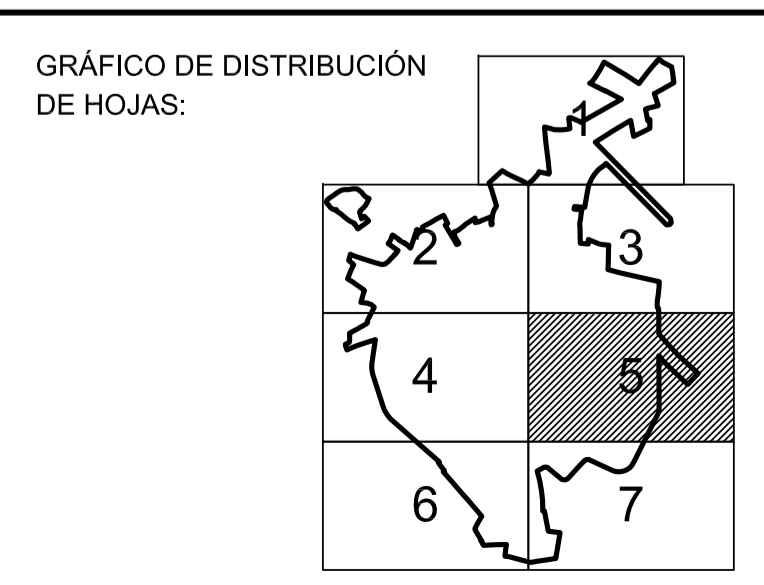
<p><b>INVENTARIO DE PATRIMONIO HISTÓRICO Y CULTURAL DE EXTREMADURA*</b></p> <ul style="list-style-type: none"> <li>● Convento Hermanas de la Cruz (IAVE)</li> <li>● Iglesia Parroquial de San Marcos</li> <li>● Ermita de San Pedro (IAVE)</li> <li>● Ermita Virgen de Gracia (IAVE)</li> <li>● Cruceiro (carretera de Valencia) (IAVE)</li> <li>● Cruceiro (IAVE)</li> <li>● Escudo Ermita Virgen de Gracia</li> <li>● Escudo c/ Encinasola, 31</li> <li>● Escudo Convento Hermanas de la Cruz</li> </ul> <p>(IAVE): perteneciente, también, a dicho inventario. * Delimitación catastral del bien, únicamente a título informativo.</p>	<p><b>INVENTARIO DE ARQUITECTURA VERNÁCULA DE EXTREMADURA*</b></p> <ul style="list-style-type: none"> <li>⊙ Vivienda 02</li> <li>⊙ Vivienda 03</li> <li>⊙ Vivienda 04</li> <li>⊙ Vivienda 01</li> <li>⊙ Fuente de los Grifos</li> <li>⊙ Chozo</li> <li>⊙ Horno de Pan</li> </ul>
---	--

**YACIMIENTOS ARQUEOLÓGICOS**

YACIMIENTO ARQUEOLÓGICO

LISTADO DE YACIMIENTOS ARQUEOLÓGICOS

- El Vivar
- Lugar de El Vivar
- Cerro Pajarilla
- El Doblado
- El Castillejo



Equipo Redactor:

**di**  
DISINGE, S.L.  
Luis Falcó de San Vicente Montero, icop  
www.disinge.com

Base Cartográfica: Cartografía 1:1.000 y 1:10.000 de la D.G. de Urbanismo y O.T.  
Sistema de referencia: ETRS89 / UTM zone 30N  
Fecha de Redacción: Junio 2017  
Documento para aprobación inicial

**PLAN GENERAL DE OLIVA DE LA FRONTERA BADAJOZ**

PLANO: INFORMACIÓN

**18.1.5**

CATÁLOGO DE BIENES PROTEGIDOS  
Bienes objeto de protección en urbana

10 0 10 20 30 40 50 60 70 80 90 m.  
ESCALA: 1:1.000

Junta de Extremadura



BIENES PROTEGIDOS	
<b>INVENTARIO DE PATRIMONIO HISTÓRICO Y CULTURAL DE EXTREMADURA*</b>	<b>INVENTARIO DE ARQUITECTURA VERNÁCULA DE EXTREMADURA*</b>
<ul style="list-style-type: none"> <li>● Convento Hermanas de la Cruz (IAVE)</li> <li>● Iglesia Parroquial de San Marcos</li> <li>● Ermita de San Pedro (IAVE)</li> <li>● Ermita Virgen de Gracia (IAVE)</li> <li>● Cruceiro (carretera de Valencia) (IAVE)</li> <li>● Cruceiro (IAVE)</li> <li>● Escudo Ermita Virgen de Gracia</li> <li>● Escudo c/ Encinasola, 31</li> <li>● Escudo Convento Hermanas de la Cruz</li> </ul>	<ul style="list-style-type: none"> <li>⊗ Vivienda 02</li> <li>⊗ Vivienda 03</li> <li>⊗ Vivienda 04</li> <li>⊗ Vivienda 01</li> <li>⊗ Fuente de los Grifos</li> <li>⊗ Chozo</li> <li>⊗ Horno de Pan</li> </ul>

YACIMIENTOS ARQUEOLÓGICOS
<b>LISTADO DE YACIMIENTOS ARQUEOLÓGICOS</b>
<ul style="list-style-type: none"> <li>● El Vivar</li> <li>● Lagar de El Vivar</li> <li>● Cerro Pajajita</li> <li>● El Doblarido</li> <li>● El Castillejo</li> </ul>

GRÁFICO DE DISTRIBUCIÓN DE HOJAS:

Equipo Redactor:

**di**  
disinge, S.L.  
Luis Ricardo de San Vicente Montero, icop  
www.disinge.com

Base Cartográfica: Cartografía 1:1.000 y 1:10.000 de la D.G. de Urbanismo y O.T.

Sistema de referencia: ETRS89 / UTM zona 30N

Fecha de Redacción: Junio 2017

Documento para aprobación inicial

**PLAN GENERAL DE OLIVA DE LA FRONTERA BADAJOZ**

PLANO: INFORMACIÓN

**CATÁLOGO DE BIENES PROTEGIDOS**  
Bienes objeto de protección en urbana

**18.1.6**

10 0 10 20 30 40 50 60 70 80 90 m.  
ESCALA: 1:1.000

Junta General de Urbanismo y Ordenación del Territorio  
JUNTA DE EXTREMADURA