



BIENES PROTEGIDOS

- | | |
|--|---|
| <p>INVENTARIO DE PATRIMONIO HISTÓRICO Y CULTURAL DE EXTREMADURA*</p> <ul style="list-style-type: none"> 1 Convento Hermanas de la Cruz (IAVE) 2 Iglesia Parroquial de San Marcos 3 Ermita de San Pedro (IAVE) 4 Ermita Virgen de Gracia (IAVE) 5 Crucero (carretera de Valencia) (IAVE) 6 Crucero (IAVE) 7 Escudo Ermita Virgen de Gracia 8 Escudo c/ Encinasola, 31 9 Escudo Convento Hermanas de la Cruz | <p>INVENTARIO DE ARQUITECTURA VERNÁCULA DE EXTREMADURA*</p> <ul style="list-style-type: none"> 10 Vivienda 02 11 Vivienda 03 12 Vivienda 04 13 Vivienda 01 14 Fuente de los Grifos 15 Chozo 16 Horno de Pan |
|--|---|

(IAVE): perteneciente, también, a dicho inventario.
 * Delimitación catastral del bien, únicamente a título informativo.

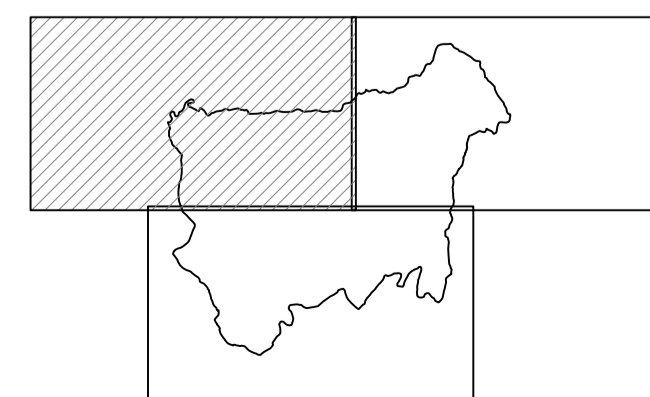
YACIMIENTOS ARQUEOLÓGICOS

- YACIMIENTO ARQUEOLÓGICO
- LISTADO DE YACIMIENTOS ARQUEOLÓGICOS**
- 1 El Vivar
 - 2 Lagar de El Vivar
 - 3 Cerro Pajarita
 - 4 El Doblado
 - 5 El Castillejo

DELIMITACIONES

- LIMITE TÉRMINO MUNICIPAL
- LIMITE SUELO URBANO

GRÁFICO DE DISTRIBUCIÓN DE HOJAS



Equipo Redactor:

DISINGE, S.L. Luis Ricardo de San Vicente Montero, Iccp
www.disinge.com

(Espacio para diligencias de aprobación)

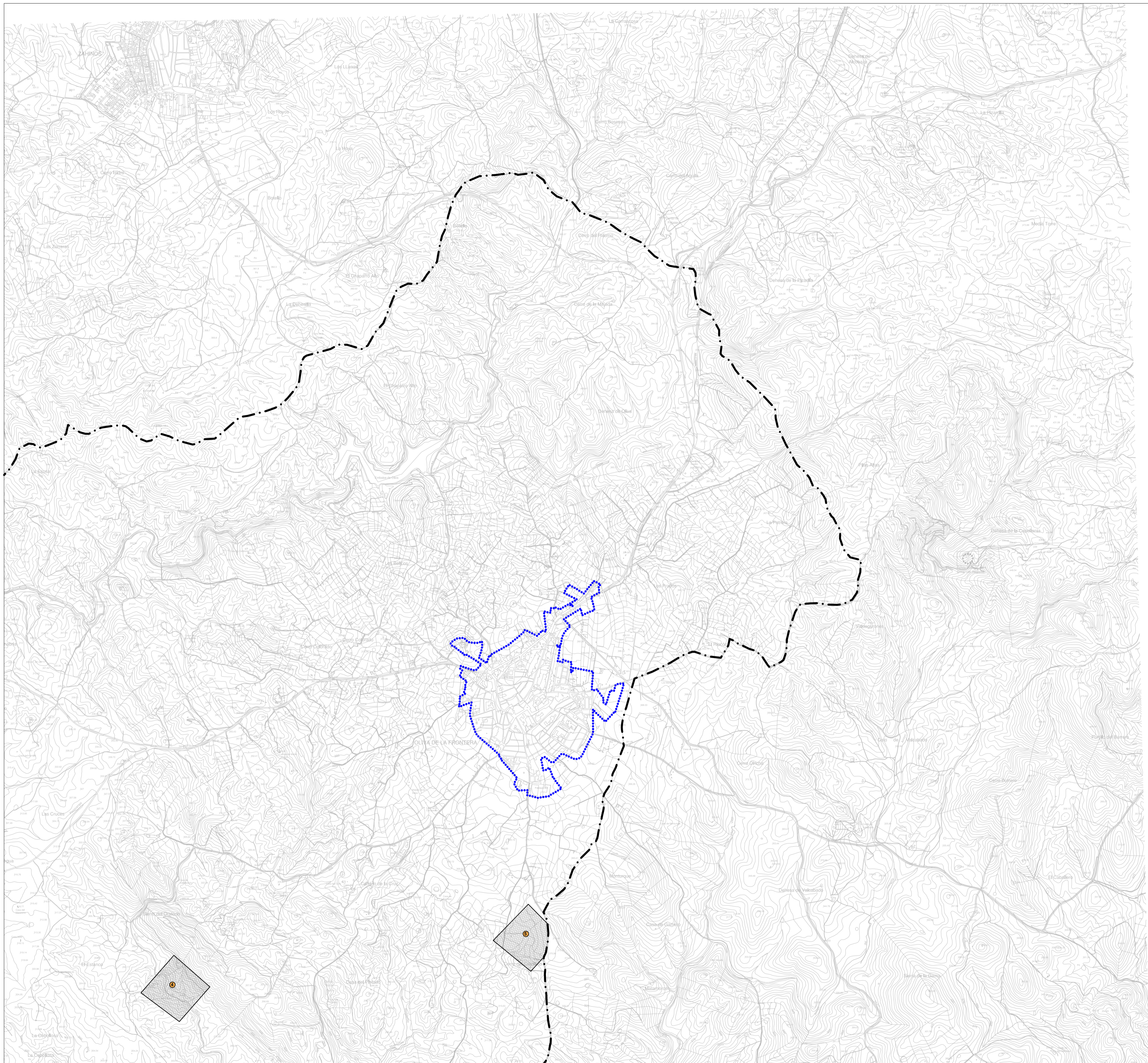
Base Cartográfica:
 Cartografía 1:1.000 y 1:10.000 de la D.G.S de Urbanismo y O.T.

Sistema de referencia:
 ETRS89 / UTM zone 30N

Fecha de Redacción:
 Abril 2018

Documento para aprobación inicial

<p>PLAN GENERAL DE OLIVA DE LA FRONTERA BADAJOZ</p>	<p>PLANO: ORDENACIÓN ESTRUCTURAL</p> <p>OE3.2 .1</p> <p>CATÁLOGO DE BIENES PROTEGIDOS</p> <p>Bienes objeto de protección en término municipal</p>
	<p>100 0 200 400 600 800 1000 1200 1400 1600 1800 m.</p> <p>ESCALA : 1:20.000</p>



BIENES PROTEGIDOS

INVENTARIO DE PATRIMONIO HISTÓRICO Y CULTURAL DE EXTREMADURA *

- 1 Convento Hermanas de la Cruz (IAVE)
- 2 Iglesia Parroquial de San Marcos
- 3 Ermita de San Pedro (IAVE)
- 4 Ermita Virgen de Gracia (IAVE)
- 5 Cruceiro (carretera de Valencia) (IAVE)
- 6 Cruceiro (IAVE)
- 7 Escudo Ermita Virgen de Gracia
- 8 Escudo c/ Encinasola, 31
- 9 Escudo Convento Hermanas de la Cruz

INVENTARIO DE ARQUITECTURA VERNÁCULA DE EXTREMADURA *

- 10 Vivienda 02
- 11 Vivienda 03
- 12 Vivienda 04
- 13 Vivienda 01
- 14 Fuente de los Grifos
- 15 Chozo
- 16 Horno de Pan

(IAVE): perteneciente, también, a dicho inventario.
 * Delimitación catastral del bien, únicamente a título informativo.

YACIMIENTOS ARQUEOLÓGICOS

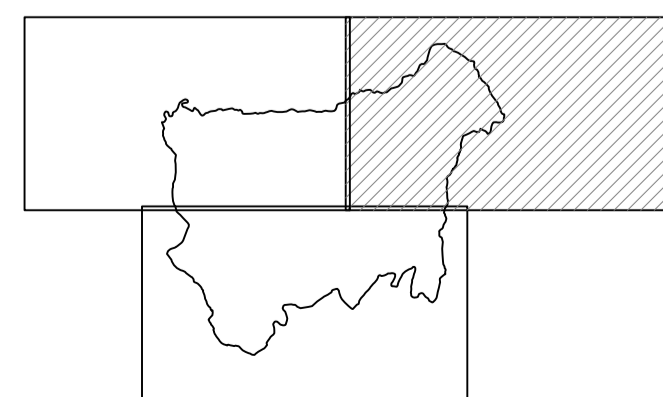
LISTADO DE YACIMIENTOS ARQUEOLÓGICOS

- 1 El Vivar
- 2 Lagar de El Vivar
- 3 Cerro Pajarita
- 4 El Doblado
- 5 El Castillejo

DELIMITACIONES

- 1 LIMITE TÉRMINO MUNICIPAL
- 2 LIMITE SUELO URBANO

GRÁFICO DE DISTRIBUCIÓN DE HOJAS

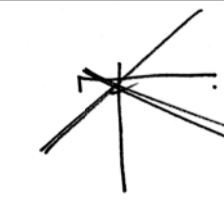


Equipo Redactor:




DISINGE, S.L. Luis Ricardo de San Vicente Montero, Iccp
 www.disinge.com

(Espacio para diligencias de aprobación)



Base Cartográfica:
 Cartografía 1:1.000 y 1:10.000 de la D.G. de Urbanismo y O.T.
Sistema de referencia:
 ETRS89 / UTM zone 30N
Fecha de Redacción:
 Abril 2018
Documento para aprobación inicial



PLAN GENERAL DE OLIVA DE LA FRONTERA BADAJOZ

Dirección General de Urbanismo, Arquitectura y Ordenación del Territorio
JUNTA DE EXTREMADURA

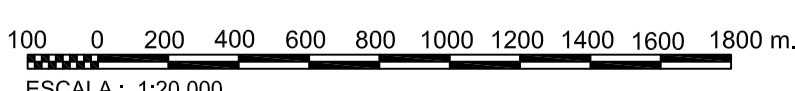
PLANO: ORDENACIÓN ESTRUCTURAL

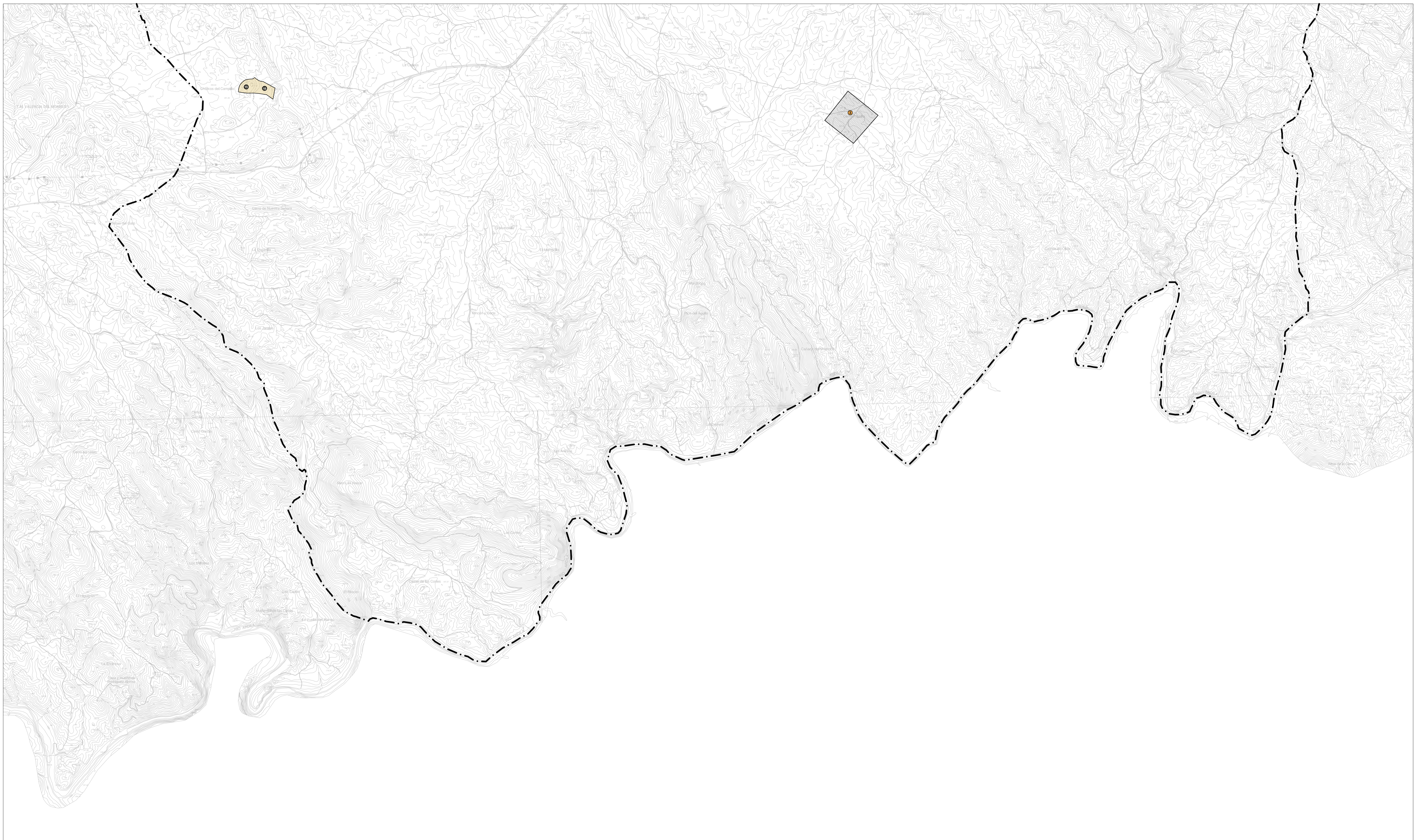
CATÁLOGO DE BIENES PROTEGIDOS

Bienes objeto de protección en término municipal

OE3.2 .2

ESCALA: 1:20.000





BIENES PROTEGIDOS

INVENTARIO DE PATRIMONIO HISTÓRICO Y CULTURAL DE EXTREMADURA*

- 1 Convento Hermanas de la Cruz (IAVE)
- 2 Iglesia Parroquial de San Marcos
- 3 Ermita de San Pedro (IAVE)
- 4 Ermita Virgen de Gracia (IAVE)
- 5 Cruceiro (carretera de Valencia) (IAVE)
- 6 Cruceiro (IAVE)
- 7 Escudo Ermita Virgen de Gracia
- 8 Escudo c/ Encinasola, 31
- 9 Escudo Convento Hermanas de la Cruz

INVENTARIO DE ARQUITECTURA VERNÁCULA DE EXTREMADURA*

- 10 Vivienda 02
- 11 Vivienda 03
- 12 Vivienda 04
- 13 Vivienda 01
- 14 Fuente de los Grifos
- 15 Chozo
- 16 Horno de Pan

(IAVE): perteneciente, también, a dicho inventario.
* Delimitación catastral del bien, únicamente a título informativo.

YACIMIENTOS ARQUEOLÓGICOS

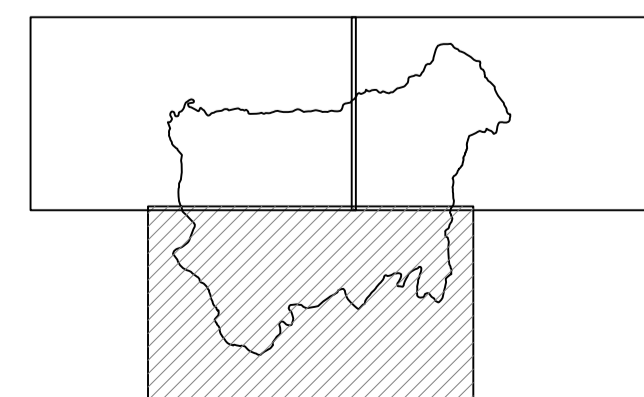
YACIMIENTO ARQUEOLÓGICO
LISTADO DE YACIMIENTOS ARQUEOLÓGICOS

- 1 El Vivar
- 2 Lagar de El Vivar
- 3 Cerro Pajarita
- 4 El Doblado
- 5 El Castillejo

DELIMITACIONES

- 1 LÍMITE TÉRMINO MUNICIPAL
- 2 LÍMITE SUELO URBANO

GRÁFICO DE DISTRIBUCIÓN DE HOJAS

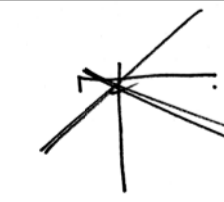


Equipo Redactor:



DISINGE, S.L. Luis Ricardo de San Vicente Montero, Iccp
www.disinge.com

(Espacio para diligencias de aprobación)



Base Cartográfica:
Cartografía 1:1.000 y 1:10.000 de la D.G. de Urbanismo y O.T.
Sistema de referencia:
ETRS89 / UTM zone 30N
Fecha de Redacción:
Abril 2018
Documento para
aprobación inicial



PLAN GENERAL DE OLIVA DE LA FRONTERA BADAJOZ

Dirección General de Urbanismo, Arquitectura y Ordenación del Territorio
JUNTA DE EXTREMADURA

PLANO: ORDENACIÓN ESTRUCTURAL **OE3.2 .3**
CATÁLOGO DE BIENES PROTEGIDOS
Bienes objeto de protección en término municipal

