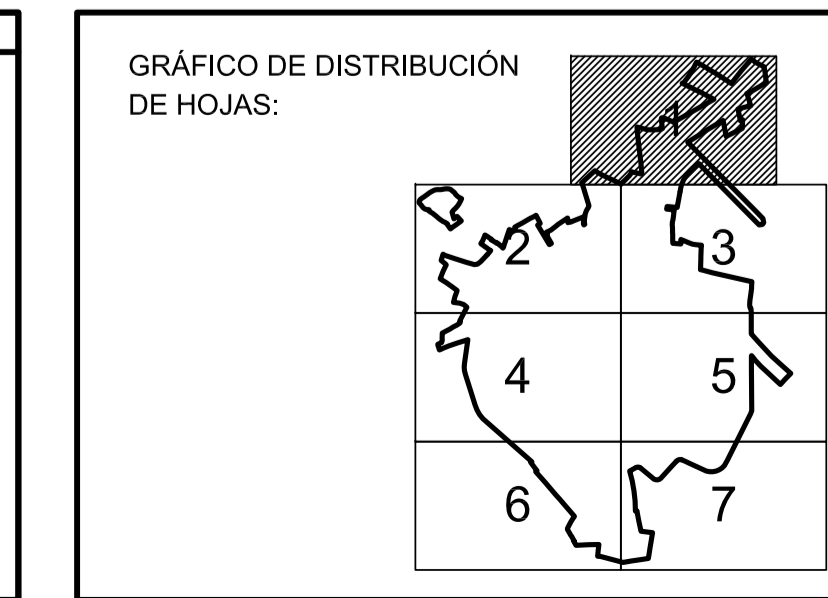




BIENES PROTEGIDOS	
<b>INVENTARIO DE PATRIMONIO HISTÓRICO Y CULTURAL DE EXTREMADURA*</b>	<b>INVENTARIO DE ARQUITECTURA VERNÁCULA DE EXTREMADURA*</b>
<ul style="list-style-type: none"> <li>1 Convento Hermanas de la Cruz (IAVE)</li> <li>2 Iglesia Parroquial de San Marcos</li> <li>3 Ermita de San Pedro (IAVE)</li> <li>4 Ermita Virgen de Gracia (IAVE)</li> <li>5 Cruceiro (carretera de Valencia) (IAVE)</li> <li>6 Cruceiro (IAVE)</li> <li>7 Escudo Ermita Virgen de Gracia</li> <li>8 Escudo c/ Encinasola, 31</li> <li>9 Escudo Convento Hermanas de la Cruz</li> </ul>	<ul style="list-style-type: none"> <li>10 Vivienda 02</li> <li>11 Vivienda 03</li> <li>12 Vivienda 04</li> <li>13 Vivienda 01</li> <li>14 Fuente de los Grifos</li> <li>15 Chozo</li> <li>16 Horno de Pan</li> </ul>

(IAVE): perteneciente, también, a dicho inventario.  
 \* Delimitación catastral del bien, únicamente a título informativo.

YACIMIENTOS ARQUEOLÓGICOS
<b>LISTADO DE YACIMIENTOS ARQUEOLÓGICOS</b>
<ul style="list-style-type: none"> <li>1 El Vivar</li> <li>2 Lugar de El Vivar</li> <li>3 Cerro Pajalita</li> <li>4 El Doblarío</li> <li>5 El Castillejo</li> </ul>



Equipo Redactor:

**DISINGE S.L.**  
 Luis Ricardo de San Vicente Montero, icop  
 www.disinge.com

Base Cartográfica: Cartografía 1:1.000 y 1:10.000 de la D.G. de Urbanismo y O.T.  
 Sistema de referencia: ETRS89 / UTM zona 30N  
 Fecha de Redacción: Junio 2017  
 Documento para aprobación inicial

**PLAN GENERAL DE OLIVA DE LA FRONTERA BADAJOZ**

PLANO: INFORMACIÓN

**18.1.1**

CATÁLOGO DE BIENES PROTEGIDOS  
 Bienes objeto de protección en urbana

Junta de Extremadura

10 0 10 20 30 40 50 60 70 80 90 m.  
 ESCALA: 1:11.000



**BIENES PROTEGIDOS**

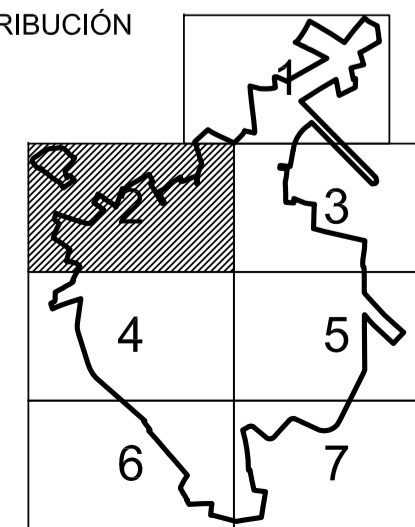
- |   |   |
|---|---|
| <ul style="list-style-type: none"> <li>■ INVENTARIO DE PATRIMONIO HISTÓRICO Y CULTURAL DE EXTREMADURA*</li> <li>● Convento Hermanas de la Cruz (IAVE)</li> <li>● Iglesia Parroquial de San Marcos</li> <li>● Ermita de San Pedro (IAVE)</li> <li>● Ermita Virgen de Gracia (IAVE)</li> <li>● Cruceiro (carretera de Valencia) (IAVE)</li> <li>● Cruceiro (IAVE)</li> <li>● Escudo Ermita Virgen de Gracia</li> <li>● Escudo c/ Encinasola, 31</li> <li>● Escudo Convento Hermanas de la Cruz</li> </ul> | <ul style="list-style-type: none"> <li>▣ INVENTARIO DE ARQUITECTURA VERNÁCULA DE EXTREMADURA*</li> <li>⊙ Vivienda 02</li> <li>⊙ Vivienda 03</li> <li>⊙ Vivienda 04</li> <li>⊙ Vivienda 01</li> <li>⊙ Fuente de los Grifos</li> <li>⊙ Chozo</li> <li>⊙ Horno de Pan</li> </ul> |
|---|---|

(IAVE): perteneciente, también, a dicho inventario.  
 \* Delimitación catastral del bien, únicamente a título informativo.

**YACIMIENTOS ARQUEOLÓGICOS**

- ▨ YACIMIENTO ARQUEOLÓGICO
- LISTADO DE YACIMIENTOS ARQUEOLÓGICOS
- El Vivar
- Lagar de El Vivar
- Cerro Pajajilla
- El Doblarío
- El Castillejo

**GRÁFICO DE DISTRIBUCIÓN DE HOJAS:**



**Equipo Redactor:**



**Base Cartográfica:** Cartografía 1:1.000 y 1:10.000 de la D.G. de Urbanismo y O.T.  
**Sistema de referencia:** ETRS89 / UTM zona 30N  
**Fecha de Redacción:** Junio 2017  
**Documento para aprobación inicial**

**PLAN GENERAL DE OLIVA DE LA FRONTERA BADAJOZ**

PLANO: INFORMACIÓN  
**CATÁLOGO DE BIENES PROTEGIDOS**  
 Bienes objeto de protección en urbana

**18.1.2**



10 0 10 20 30 40 50 60 70 80 90 m.  
 ESCALA: 1:1.000



**BIENES PROTEGIDOS**

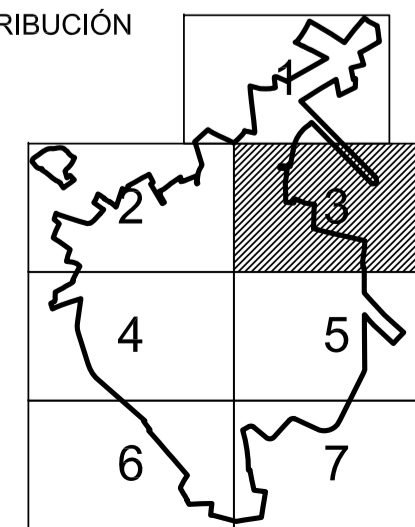
- |  |  |
|--|--|
| <p><b>INVENTARIO HISTÓRICO Y CULTURAL DE EXTREMADURA*</b></p> <ul style="list-style-type: none"> <li>● Convento Hermanas de la Cruz (IAVE)</li> <li>● Iglesia Parroquial de San Marcos</li> <li>● Ermita de San Pedro (IAVE)</li> <li>● Ermita Virgen de Gracia (IAVE)</li> <li>● Crucero (carretera de Valencia) (IAVE)</li> <li>● Crucero (IAVE)</li> <li>● Escudo Ermita Virgen de Gracia</li> <li>● Escudo c/ Encinasola, 31</li> <li>● Escudo Convento Hermanas de la Cruz</li> </ul> | <p><b>INVENTARIO DE ARQUITECTURA VERNÁCULA DE EXTREMADURA*</b></p> <ul style="list-style-type: none"> <li>⊙ Vivienda 02</li> <li>⊙ Vivienda 03</li> <li>⊙ Vivienda 04</li> <li>⊙ Vivienda 01</li> <li>⊙ Fuente de los Grifos</li> <li>⊙ Chozo</li> <li>⊙ Horno de Pan</li> </ul> |
|--|--|

(IAVE): perteneciente, también, a dicho inventario.  
 \* Delimitación catastral del bien, únicamente a título informativo.

**YACIMIENTOS ARQUEOLÓGICOS**

- YACIMIENTO ARQUEOLÓGICO**
- LISTADO DE YACIMIENTOS ARQUEOLÓGICOS**
- El Vivar
  - Lagar de El Vivar
  - Cerro Pajalita
  - El Doblarido
  - El Castillejo

**GRÁFICO DE DISTRIBUCIÓN DE HOJAS:**



**Equipo Redactor:**

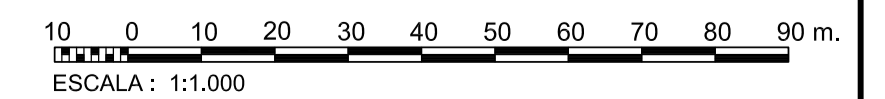


**Base Cartográfica:** Cartografía 1:1.000 y 1:10.000 de la D.G. de Urbanismo y O.T.  
**Sistema de referencia:** ETRS89 / UTM zona 30N  
**Fecha de Redacción:** Junio 2017  
**Documento para aprobación inicial**

**PLAN GENERAL DE OLIVA DE LA FRONTERA BADAJOZ**

PLANO: INFORMACIÓN  
**CATÁLOGO DE BIENES PROTEGIDOS**  
 Bienes objeto de protección en urbana

**18.1.3**





BIENES PROTEGIDOS	
	INVENTARIO DE PATRIMONIO HISTÓRICO Y CULTURAL DE EXTREMADURA *
	Convento Hermanas de la Cruz (IAVE)
	Iglesia Parroquial de San Marcos
	Ermита de San Pedro (IAVE)
	Ermита Virgen de Gracia (IAVE)
	Crucero (carretera de Valencia) (IAVE)
	Crucero (IAVE)
	Escudo Ermита Virgen de Gracia
	Escudo c/ Encinasola, 31
	Escudo Convento Hermanas de la Cruz
	INVENTARIO DE ARQUITECTURA VERNÁCULA DE EXTREMADURA *
	Vivienda 02
	Vivienda 03
	Vivienda 04
	Vivienda 01
	Fuente de los Grifos
	Chozo
	Horno de Pan

YACIMIENTOS ARQUEOLÓGICOS	
	YACIMIENTO ARQUEOLÓGICO
LISTADO DE YACIMIENTOS ARQUEOLÓGICOS	
	El Vivar
	Lagar de El Vivar
	Cerro Pajarita
	El Doblarido
	El Castillejo

GRÁFICO DE DISTRIBUCIÓN DE HOJAS:

Equipo Redactor:  
  
**DISINJE, S.L.**  
 Luis Ricardo de San Vicente Montero, icop  
 www.disinge.com

Base Cartográfica: Cartografía 1:1.000 y 1:10.000 de la D.G. de Urbanismo y O.T.  
 Sistema de referencia: ETRS89 / UTM zona 30N  
 Fecha de Redacción: Junio 2017  
 Documento para aprobación inicial

**PLAN GENERAL DE OLIVA DE LA FRONTERA BADAJOZ**

PLANO: INFORMACIÓN

**CATÁLOGO DE BIENES PROTEGIDOS**  
 Bienes objeto de protección en urbana

18.1.4

10 0 10 20 30 40 50 60 70 80 90 m.  
 ESCALA: 1:1.000

Junta de Extremadura

(IAVE): perteneciente, también, a dicho inventario.  
 \* Delimitación catastral del bien, únicamente a título informativo.

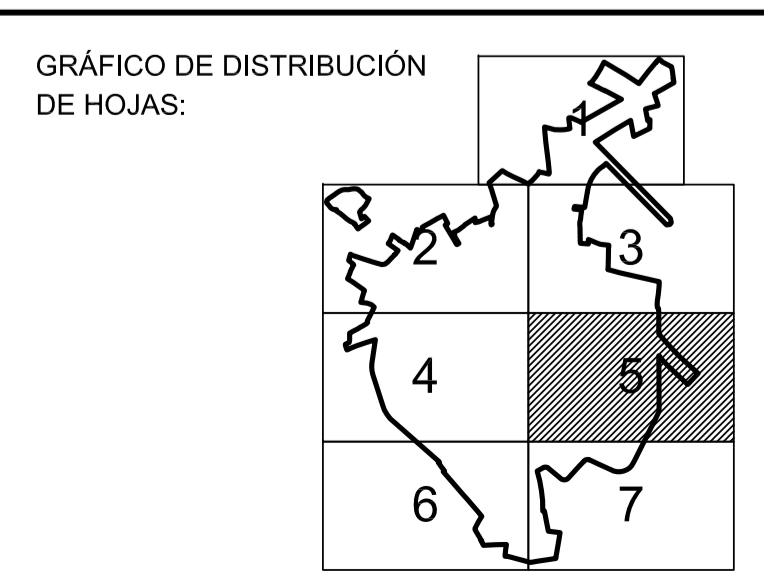


**BIENES PROTEGIDOS**

<p><b>INVENTARIO DE PATRIMONIO HISTÓRICO Y CULTURAL DE EXTREMADURA*</b></p> <ul style="list-style-type: none"> <li>● Convento Hermanas de la Cruz (IAVE)</li> <li>● Iglesia Parroquial de San Marcos</li> <li>● Ermita de San Pedro (IAVE)</li> <li>● Ermita Virgen de Gracia (IAVE)</li> <li>● Crucero (carretera de Valencia) (IAVE)</li> <li>● Crucero (IAVE)</li> <li>● Escudo Ermita Virgen de Gracia</li> <li>● Escudo c/ Encinasola, 31</li> <li>● Escudo Convento Hermanas de la Cruz</li> </ul> <p>(IAVE): perteneciente, también, a dicho inventario. * Delimitación catastral del bien, únicamente a título informativo.</p>	<p><b>INVENTARIO DE ARQUITECTURA VERNÁCULA DE EXTREMADURA*</b></p> <ul style="list-style-type: none"> <li>⊙ Vivienda 02</li> <li>⊙ Vivienda 03</li> <li>⊙ Vivienda 04</li> <li>⊙ Vivienda 01</li> <li>⊙ Fuente de los Grifos</li> <li>⊙ Chozo</li> <li>⊙ Horno de Pan</li> </ul>
---	--

**YACIMIENTOS ARQUEOLÓGICOS**

<p>▨ YACIMIENTO ARQUEOLÓGICO</p> <p><b>LISTADO DE YACIMIENTOS ARQUEOLÓGICOS</b></p> <ul style="list-style-type: none"> <li>● El Vivar</li> <li>● Lugar de El Vivar</li> <li>● Cerro Pajarilla</li> <li>● El Doblado</li> <li>● El Castillejo</li> </ul>
---



Equipo Redactor:

**DISINGE S.L.**  
Luis Fricardo de San Vicente Montero, icop  
www.disinge.com

Base Cartográfica: Cartografía 1:1.000 y 1:10.000 de la D.G. de Urbanismo y O.T.  
Sistema de referencia: ETRS89 / UTM zone 30N  
Fecha de Redacción: Junio 2017  
Documento para aprobación inicial

**PLAN GENERAL DE OLIVA DE LA FRONTERA BADAJOZ**

PLANO: INFORMACIÓN

**18.1.5**

CATÁLOGO DE BIENES PROTEGIDOS  
Bienes objeto de protección en urbana

10 0 10 20 30 40 50 60 70 80 90 m.  
ESCALA: 1:1.000



**BIENES PROTEGIDOS**

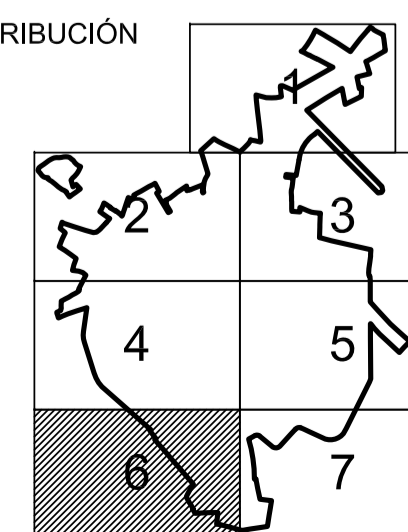
- |  |  |
|--|--|
| <p><b>INVENTARIO DE PATRIMONIO HISTÓRICO Y CULTURAL DE EXTREMADURA*</b></p> <ul style="list-style-type: none"> <li>● Convento Hermanas de la Cruz (IAVE)</li> <li>● Iglesia Parroquial de San Marcos</li> <li>● Ermita de San Pedro (IAVE)</li> <li>● Ermita Virgen de Gracia (IAVE)</li> <li>● Cruceiro (carretera de Valencia) (IAVE)</li> <li>● Cruceiro (IAVE)</li> <li>● Escudo Ermita Virgen de Gracia</li> <li>● Escudo c/ Encinasola, 31</li> <li>● Escudo Convento Hermanas de la Cruz</li> </ul> | <p><b>INVENTARIO DE ARQUITECTURA VERNÁCULA DE EXTREMADURA*</b></p> <ul style="list-style-type: none"> <li>⊕ Vivienda 02</li> <li>⊕ Vivienda 03</li> <li>⊕ Vivienda 04</li> <li>⊕ Vivienda 01</li> <li>⊕ Fuente de los Grifos</li> <li>⊕ Chozo</li> <li>⊕ Horno de Pan</li> </ul> |
|--|--|

(IAVE): perteneciente, también, a dicho inventario.  
 \* Delimitación catastral del bien, únicamente a título informativo.

**YACIMIENTOS ARQUEOLÓGICOS**

- YACIMIENTO ARQUEOLÓGICO**
- LISTADO DE YACIMIENTOS ARQUEOLÓGICOS**
- El Vivar
  - Lagar de El Vivar
  - Cerro Pajajita
  - El Doblarido
  - El Castillejo

**GRÁFICO DE DISTRIBUCIÓN DE HOJAS:**



**Equipo Redactor:**



**Base Cartográfica:** Cartografía 1:1.000 y 1:10.000 de la D.G. de Urbanismo y O.T.  
**Sistema de referencia:** ETRS89 / UTM zona 30N  
**Fecha de Redacción:** Junio 2017  
**Documento para aprobación inicial**

**PLAN GENERAL DE OLIVA DE LA FRONTERA BADAJOZ**

PLANO: INFORMACIÓN  
**CATÁLOGO DE BIENES PROTEGIDOS**  
 Bienes objeto de protección en urbana

**18.1.6**



10 0 10 20 30 40 50 60 70 80 90 m.  
 ESCALA: 1:1.000



BIENES PROTEGIDOS	
<p><b>INVENTARIO DE PATRIMONIO HISTÓRICO Y CULTURAL DE EXTREMADURA*</b></p> <ul style="list-style-type: none"> <li>1 Convento Hermanas de la Cruz (IAVE)</li> <li>2 Iglesia Parroquial de San Marcos</li> <li>3 Ermita de San Pedro (IAVE)</li> <li>4 Ermita Virgen de Gracia (IAVE)</li> <li>5 Crucero (carretera de Valencia) (IAVE)</li> <li>6 Crucero (IAVE)</li> <li>7 Escudo Ermita Virgen de Gracia</li> <li>8 Escudo c/ Encinasola, 31</li> <li>9 Escudo Convento Hermanas de la Cruz</li> </ul>	<p><b>INVENTARIO DE ARQUITECTURA VERNÁCULA DE EXTREMADURA*</b></p> <ul style="list-style-type: none"> <li>10 Vivienda 02</li> <li>11 Vivienda 03</li> <li>12 Vivienda 04</li> <li>13 Vivienda 01</li> <li>14 Fuente de los Grifos</li> <li>15 Chozo</li> <li>16 Horno de Pan</li> </ul>

(IAVE): perteneciente, también, a dicho inventario.  
 \* Delimitación catastral del bien, únicamente a título informativo.

YACIMIENTOS ARQUEOLÓGICOS
<p><b>YACIMIENTO ARQUEOLÓGICO</b></p> <p><b>LISTADO DE YACIMIENTOS ARQUEOLÓGICOS</b></p> <ul style="list-style-type: none"> <li>1 El Vivar</li> <li>2 Lagar de El Vivar</li> <li>3 Cerro Pajalita</li> <li>4 El Doblarido</li> <li>5 El Castillejo</li> </ul>

GRÁFICO DE DISTRIBUCIÓN DE HOJAS:

Equipo Redactor:

**di**  
**disinge**  
 DISINGE, S.L.  
 Luis Ricardo de San Vicente Montero, iccp  
 www.disinge.com

Base Cartográfica: Cartografía 1:1.000 y 1:10.000 de la D.G. de Urbanismo y O.T

Sistema de referencia: ETRS89 / UTM zona 30N

Fecha de Redacción: Junio 2017

Documento para aprobación inicial

**PLAN GENERAL DE OLIVA DE LA FRONTERA BADAJOZ**

PLANO: INFORMACIÓN

**CATÁLOGO DE BIENES PROTEGIDOS**  
 Bienes objeto de protección en urbana

**18.1.7**

10 0 10 20 30 40 50 60 70 80 90 m.  
 ESCALA: 1:11.000

Junta General de Urbanismo y Ordenación del Territorio  
**JUNTA DE EXTREMADURA**