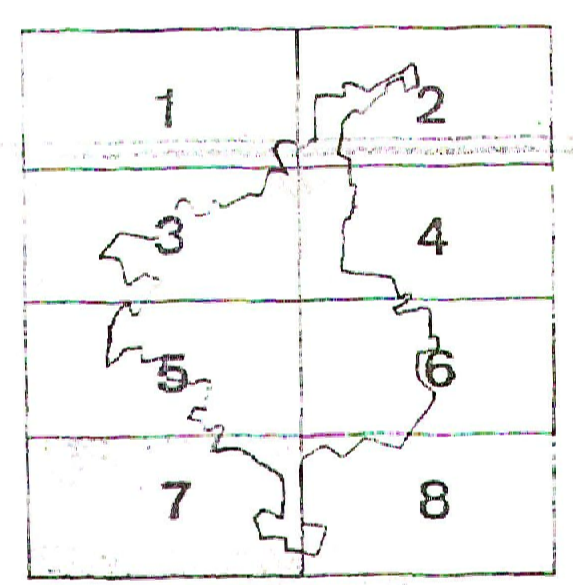


- Línea de Delimitación de Suelo Urbano
- Línea de Delimitación de Suelo Urbanizable
- Alineaciones**
- ALINEACIONES EN SUELO URBANO
- COTA EN METROS
- COTA EN METROS DE LA SUPERFICIE EN EL PLANEAMIENTO DE DESARROLLO
- Red Viaria**
- RED VIARIA
- APERTURA DE NUEVO VIARIO RODADO EN SUELO URBANO Y URBANIZABLE
- Espacio libre**
-

JUNTA DE EXTREMADURA
 CONSEJERIA DE O.P. URBANISMO Y M. AMBIENTE
 28 JUN 2012



JUNTA DE EXTREMADURA
 CONSEJERIA DE O.P. URBANISMO Y M. AMBIENTE

NORMAS SUBSIDIARIAS MUNICIPALES
 OLIVA DE LA FRONTERA (Badajoz)

ORDENACION: OLIVA DE LA FRONTERA
 DETERMINACIONES EN SUELO URBANO Y URBANIZABLE Nº 4.7

fecha: MARZO-2012 escala: 1:1.000
 LUIS SARTORIUS SAEZ Arquitecto

GRÁFICO DE DISTRIBUCIÓN DE HOJAS
 Ver en la distribución de hojas en el interior del plano

Equipo Redactor:
disinge
 DISINGE, S.L.
 Luis Ricardo de San Vicente Montero, Iccp
 www.disinge.com

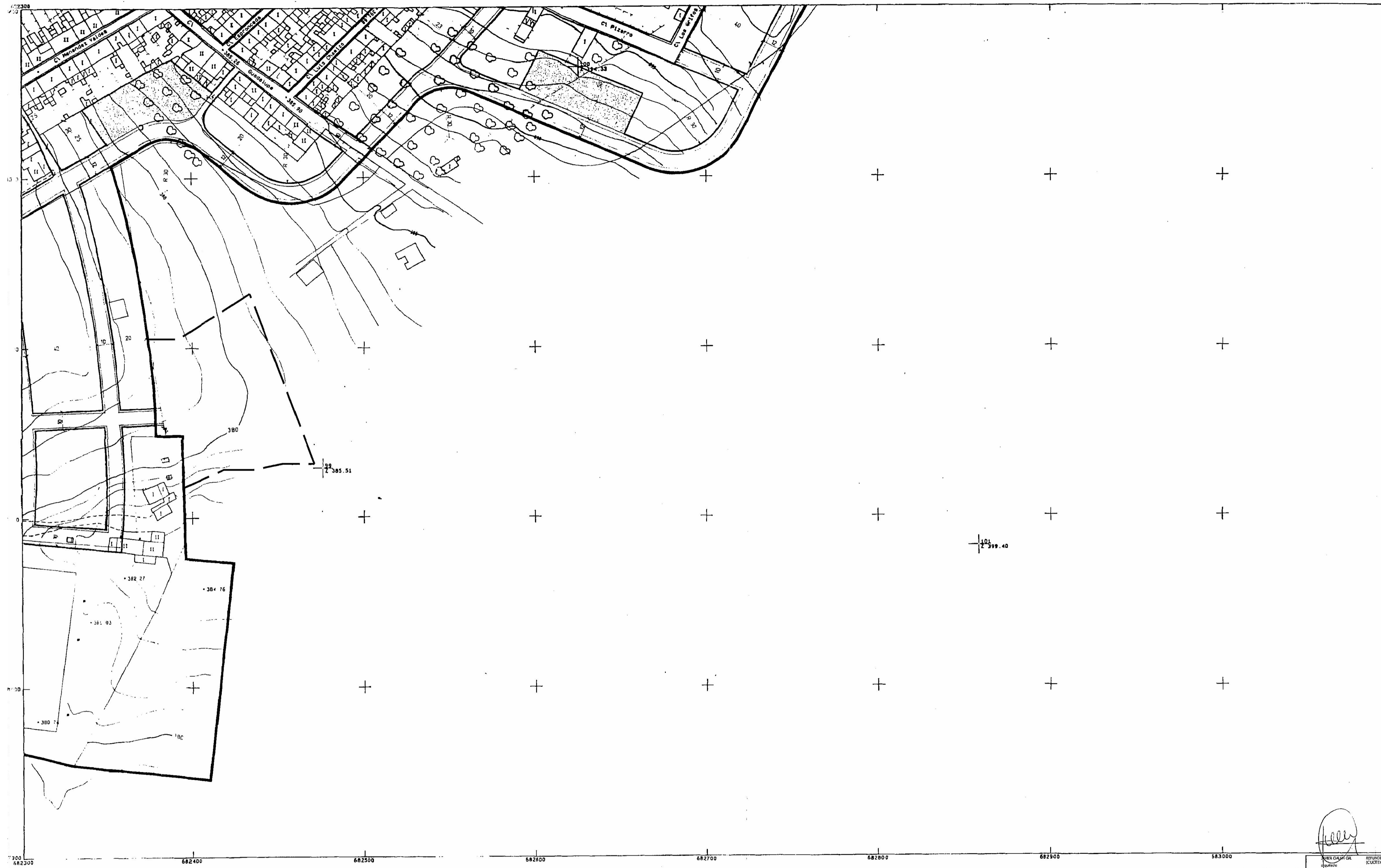
Base Cartográfica: Cartografía 1:1.000 y 1:10.000 de la D.G. de Urbanismo y O.T
 Sistema de referencia: ETRS89 / UTM zone 30N
 Fecha de Redacción: Junio 2017
 Documento para aprobación inicial

PLAN GENERAL DE OLIVA DE LA FRONTERA BADAJOZ

PLANO: INFORMACIÓN
 PLANEAMIENTO VIGENTE
 Determinaciones en suelo urbano y urbanizable (según cartografía de NNSS)

17.4.7

Junta de Extremadura



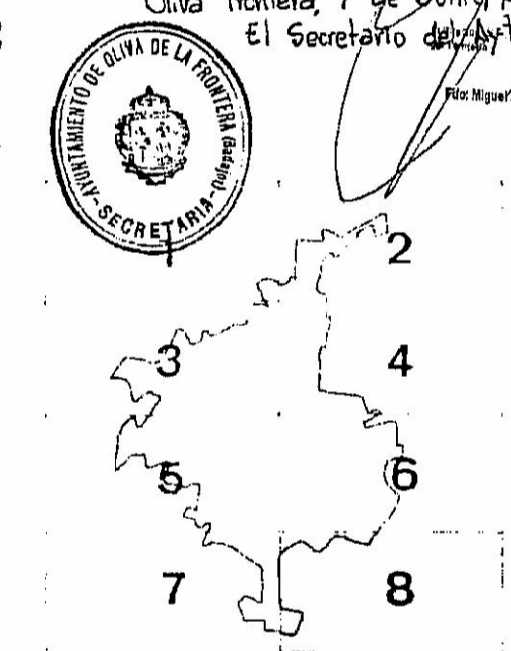
- Línea de Delimitación de Suelo Urbano
- Línea de Delimitación de Suelo Urbanizable
- Alineaciones**
- ALINEACIONES EN SUELO URBANO
- COTA EN METROS
- COTA EN METROS A DEFINIR EN PLANEAMIENTO DE DESARROLLO
- Red Viaria**
- RED VIARIA
- APERTURA DE NUEVO VIARIO RODADO EN SUELO URBANO Y URBANIZABLE
- Espacio libre**

Certifico: Que este documento ha sido aprobado provisionalmente por este Ayuntamiento de OLIVA DE LA FRONTERA, en sesión de 4 de Mayo de 1994, de conformidad con lo establecido en el artículo 17.º del Reglamento de Ejecución de la Ley 1/89, de 27 de Enero, de Ordenación del Territorio, Urbanismo y Obras Públicas, y en el artículo 17.º del Reglamento de Ejecución de la Ley 1/89, de 27 de Enero, de Ordenación del Territorio, Urbanismo y Obras Públicas.

JUNTA DE EXTREMADURA
CONSEJERÍA DE O.P. URBANISMO Y M. AMBIENTE
09 ACO. 1994

EL JOSE DEL SERVICIO DE URBANISMO Y SECRETARIO DE LA COMISION

VISTO EN C.U.E.
09 ACO. 1994



JUNTA DE EXTREMADURA
CONSEJERIA DE O.P. URBANISMO Y M. AMBIENTE

NORMAS SUBSIDIARIAS MUNICIPALES
OLIVA DE LA FRONTERA (Badajoz)

ORDENACION OLIVA DE LA FRONTERA
DETERMINACIONES EN SUELO URBANO Y URBANIZABLE Nº 4.8

fecha: 05/10/93
MARGO JUAN MAÑAS

682300 682400 682500 682600 682700 682800 682900 683000

GRÁFICO DE DISTRIBUCIÓN DE HOJAS
Ver en la distribución de hojas en el interior del plano

Equipo Redactor:
di
disinge
DISINGE, S.L.
Luis Ricardo de San Vicente Montero, Iccp
www.disinge.com

Base Cartográfica: Cartografía 1:1.000 y 1:10.000 de la D.G. de Urbanismo y O.T
Sistema de referencia: ETRS89 / UTM zone 30N
Fecha de Redacción: Junio 2017
Documento para aprobación inicial

PLAN GENERAL DE OLIVA DE LA FRONTERA BADAJOZ

PLANO: INFORMACIÓN
PLANEAMIENTO VIGENTE
Determinaciones en suelo urbano y urbanizable (según cartografía de NNSS)

17.4.8

SEIXAT
Dirección General de Urbanismo y Ordenación del Territorio
JUNTA DE EXTREMADURA