

ESTRUCTURA SOCIOECONÓMICA

--- Línea Límite de Término Municipal

USOS Y APROVECHAMIENTOS AGRÍCOLAS

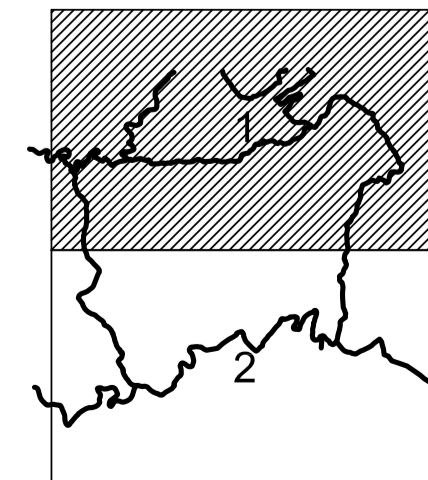
- SUPERFICIES AGRÍCOLAS:**
- Tierras ocupadas por cultivos herbáceos
 - Barbecho y otras tierras
- PRADOS Y PASTIZALES:**
- Pastizales
 - Matorrales

- SUPERFICIES FORESTALES:**
- Dehesas Normales
 - Dehesas Densas
 - Galerías Arbustivas
 - Bosques Claros
 - Repoblaciones

OTROS USOS

- Embalses
- Núcleo de Oliva de la Frontera

GRÁFICO DE DISTRIBUCIÓN DE HOJAS



Equipo Redactor:



Base Cartográfica: Cartografía 1:1.000 y 1:10.000 de la D.G. de Urbanismo y O.T.

Sistema de referencia: ETRS89 / UTM zona 30N

Fecha de Redacción: Junio 2017

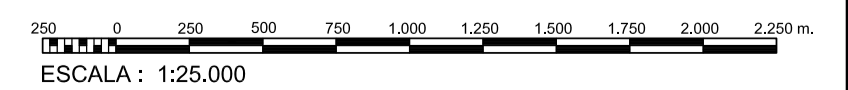
Documento para aprobación inicial

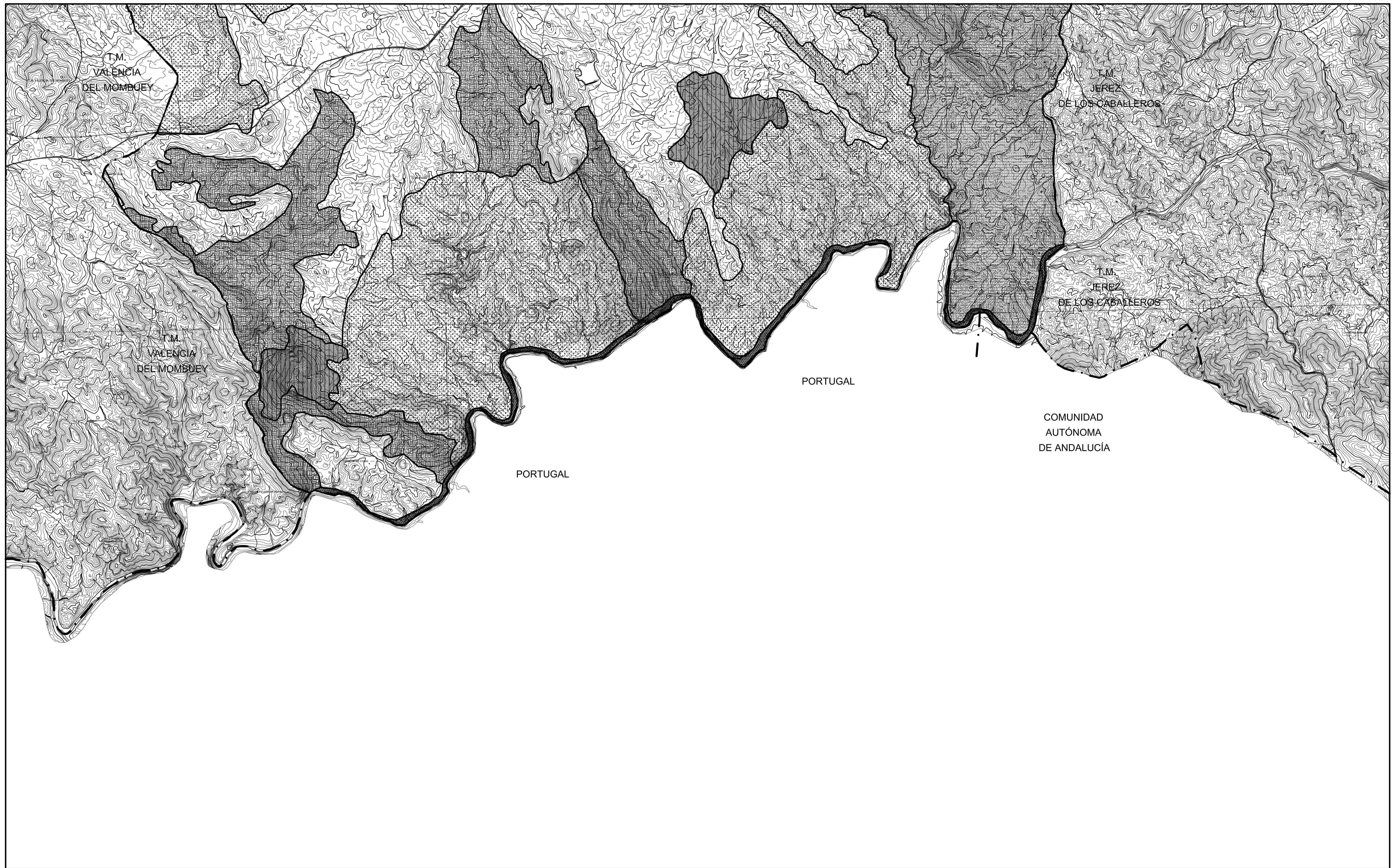
PLAN GENERAL DE OLIVA DE LA FRONTERA BADAJOZ

PLANO: INFORMACIÓN

ESTRUCTURA SOCIOECONÓMICA
Usos del suelo

14.1





ESTRUCTURA SOCIOECONÓMICA

--- Línea Límite de Término Municipal

USOS Y APROVECHAMIENTOS AGRÍCOLAS

SUPERFICIES AGRÍCOLAS:

- Tierras ocupadas por cultivos herbáceos
- Barbecho y otras tierras

PRADOS Y PASTIZALES:

- Pastizales
- Matorrales

SUPERFICIES FORESTALES:

- Dehesas Normales
- Dehesas Densas
- Galerías Arbustivas
- Bosques Claros
- Repoblaciones

OTROS USOS

- Embalses
- Núcleo de Oliva de la Frontera

GRÁFICO DE DISTRIBUCIÓN DE HOJAS

Equipo Redactor:

di
disinge
DISINGE, S.L.
Luis Ricardo de San Vicente Montero, Iccp
www.disinge.com

Base Cartográfica: Cartografía 1:1.000 y 1:10.000 de la D.G. de Urbanismo y O.T

Sistema de referencia: ETRS89 / UTM zone 30N

Fecha de Redacción: Junio 2017

Documento para aprobación inicial

PLAN GENERAL DE OLIVA DE LA FRONTERA BADAJOZ

PLANO: INFORMACIÓN

ESTRUCTURA SOCIOECONÓMICA

Usos del suelo

14.2

250 0 250 500 750 1.000 1.250 1.500 1.750 2.000 2.250 m.

ESCALA: 1:25.000

JUNTA DE EXTREMADURA