Campo Oliva ruta encinas vistas tierra
chozas aire libertad naturaleza
JARAS arroyos caminar pinos sombras
sensaciones DEHESA antepasados bosque
encantado viajero naturaleza
fuentes flora olores entorno rio Ardila
frontera pueblos camino molinos
fauna vivir disfrutar SENTIR ADMIRAR
Portugal senderos luz manantiales rural
paisajes sol destino recorrido
colores paz
VER
charcas agua sierra encanto

Guía de Rutas del Campo Oliva

oliva de la frontera
para vivir

Contenido de la Guía de Rutas del Campo Oliva

Presentación 3

Ruta Contrabandistas (lineal) 4

Ruta Contrabandistas (redondo) 8

Ruta Molino Domiciano 12

Ruta Los Manantiales 16

Ruta de Villasirga 20

Ruta “El Espárrago”..... 24

Ruta Camino de Valencia 28

Teléfonos de interés 32

PRESENTACIÓN

Esta guía de rutas nace con la intención de que el viajero descubra el evidente atractivo natural de nuestra dehesa, una dehesa que ofrece una variada gama de matices paisajísticos donde el monte bajo hace que predominen los tonos verdes, los grises y los pardos. Debemos mencionar que estamos ante una de las consideradas mejores dehesas del mundo. Adentrarse en ella, es entrar en un mundo aparte, un bosque encantado donde el paisaje, la tranquilidad y los vestigios del pasado que a lo largo de los tiempos han ido dejando nuestros antepasados, completan una oferta inigualable para los sentidos. Nuestra dehesa, nuestro "Campo Oliva", comprende además una herramienta de aprendizaje única de nuestro pasado reciente, 10.300 hectáreas de museo natural donde podemos hacernos a la idea de cómo era la vida en el campo observando los numerosos chozos aun en pie, los hornos, los molinos, las fuentes o los antiguos cuarteles. Edificaciones que fueron construidos siguiendo el modelo de la arquitectura popular, donde la piedra y el barro constituyen la base de estas "obras de arte". Todos estos elementos que el viajero podrá ir descubriendo a lo largo de estas rutas complementan más si cabe el encanto del recorrido.

Las siete rutas que contiene esta guía, nos mostrarán un maravilloso recorrido por las diferentes zonas del "Campo Oliva", dándonos a conocer los muy diversos aspectos de la dehesa. La encina y la jara son los grandes protagonistas en cuanto a la flora, y en lo que respecta a la fauna son muy diversas las especies que con un poco de suerte podremos admirar. Entre ellas destacan la importante comunidad ornitológica con especies como las rapaces, la cigüeña blanca, la garza, la garzilla bueyera o la perdiz entre otras. Entre los mamíferos, los conejos, liebres, jabalís o meloncillos son algunas de las especies más comunes. Un conjunto de flora y fauna que hace única en el mundo a la dehesa.

Este terreno contiene otros muchos atractivos que el viajero irá descubriendo a lo largo de su recorrido, y aunque hemos expuesto numerosos argumentos para animarles a visitar y recorrer nuestra finca comunal, les aseguramos que todos éstos no serán necesarios una vez realice un primer acercamiento a este maravilloso entorno natural que constituye la dehesa.

En todo caso, quienes utilizáis esta guía sabréis apreciar la ilusión y respeto hacia esa naturaleza y esa cultura que los caminos entrelazan, y en los que con toda seguridad nos encontraremos algún día.

¡Sumérgete y disfruta!

Ruta Contrabandistas (lineal)

PERFIL

FICHA TÉCNICA

Distancia: 15 Km.

Duración aprox. de la marcha: 3 horas

Dificultad: Media - Alta

RUTA DE LOS CONTRABANDISTAS (lineal)

Distancia: 15 Km.

EL RECORRIDO:

La Ruta de los Contrabandistas recorre uno de los varios caminos que estos personajes de nuestro pasado reciente utilizaban para desarrollar su actividad, y que en este caso nos llevará a cruzar el Río Ardila por la zona de La Cañada del Madroño.

La ruta la iniciaremos como otras tantas, en la Caseta Municipal, en el conocido como camino del Cubo, que es una de las principales vías de entrada hacia el Campo Oliva.

Choza rehabilitada por una de las asociaciones del pueblo, a través del programa de rehabilitación promovido por el Ayuntamiento.

Una vez cruzamos la cancilla de entrada a la finca comunal, seguiremos camino arriba para enlazar, dando un ligero giro a la izquierda, con el que nos va a conducir hasta los alrededores de la charca de Villasirga, donde la ruta se desvía hacia la izquierda en dirección a la Cañada del Madroño.

Cruzaremos prácticamente campo a través para después ir rodeando la Sierra de la Dehesa, detrás de la cual se encuentra la cancilla que da entrada a la zona de Matalobos. Después de cruzar esta cancilla y subir por el camino de la izquierda durante unos doscientos metros, llegaremos a un alto con magníficas vistas sobre la cañada. Desde ahí enfilaremos camino abajo, la Cañada del Madroño que nos va a llevar hasta la frontera con Portugal, que en nuestro caso es el Rio Ardila, donde finaliza la ruta.

En época de lluvias, este último tramo del recorrido, suele convertirse en un pequeño arroyo que se confunde con el camino.

Vista de la Sierra de la Dehesa, con la Cañada del Madroño al fondo a la derecha.

Es una preciosa zona cerrada y llena de vegetación, en la que además, las encinas y alcornoques con los que ésta se repobló hace unos diez años, presentan ya una magnífica presencia, confiriéndole así al lugar un valor añadido.

Camino de la Cañada del Madroño

Evidentemente la ruta real de los antiguos contrabandistas no terminaba ahí, sino que cruzaban la rivera para adentrarse en terreno portugués donde posteriormente hacían acopio de mercancía para emprender después el camino de vuelta.

Una ruta en la que además de disfrutar de la naturaleza como con cualquier otra, nos ayudará a entender mejor una parte importante de nuestro pasado reciente; el contrabando.

Vista del Rio Ardila sobre la zona donde termina nuestra ruta en la que forma frontera natural con Barrancos (Portugal).

Ruta Contrabandistas (redondo)

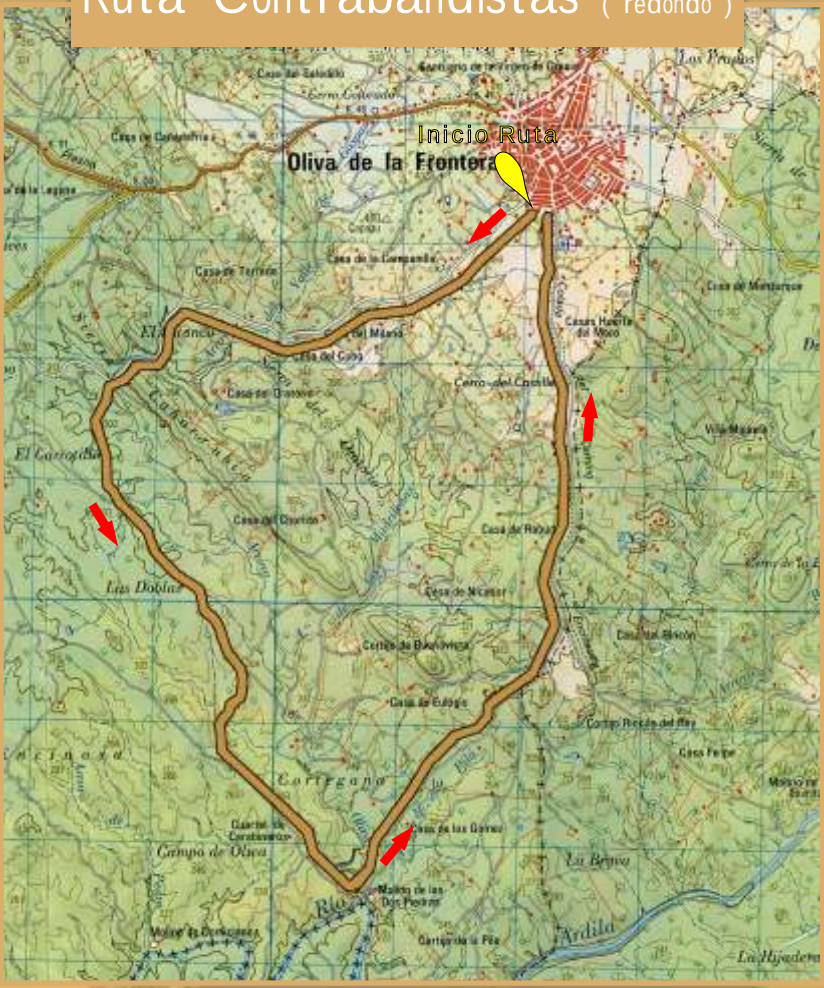

PERFIL

FICHA TÉCNICA

Distancia: 17 Km.

Duración aprox. de la marcha: 3,5 horas

Dificultad: Media

RUTA DE LOS CONTRABANDISTAS (redondo)

Distancia: 17 Km.

EL RECORRIDO:

La ruta alternativa de los Contrabandistas, o ruta en redondo de la misma, comparte aproximadamente los primeros 4,5 kilómetros con la ruta principal o lineal, es decir, se separa justo en la cancilla de entrada del Campo Oliva. En este punto la ruta gira a la izquierda tomando un camino que va a discurrir por una preciosa zona donde se pueden contemplar muy diversas y espectaculares panorámicas sobre la dehesa. Pasaremos junto a numerosos chozos, hornos y otras construcciones populares bastante bien conservadas, que completan junto con el ganado que pasta libremente por la zona, el paisaje típico del Campo Oliva.

A pie de camino podemos encontrarnos diversos chozos como este.

Esta primera parte de la ruta nos conduce al Río Ardila, concretamente al lugar donde se encuentra el Molino de las Dos Piedras. El Arroyo de Oliva transcurre paralelo al recorrido, aunque algo alejado del camino, hasta su unión con el río en este mismo punto

A unos dos kilómetros del río enlazaremos con el camino que llega hasta éste y que pasa por delante de la Caseta de Cortegana, un antiguo Cuartel de la Guardia Civil con una singular distribución y una situación privilegiada. Sin duda merece un alto en el camino a pesar de encontrarse casi en ruinas.

Nos encontramos a escasos quinientos metros de río, hasta el cual llegaremos después de una fuerte pendiente de bajada durante la cual podemos ir disfrutando también de excelentes vistas.

Una vez llegamos al Río Ardila, deberemos cruzar el Arroyo Oliva, que como decíamos antes, desemboca en este punto, para alcanzar el otro lado del camino que nos traerá de regreso al pueblo.

Cruzando el Arroyo Oliva con el Molino de las Dos Piedras al fondo

En estos últimos 6,5 kilómetros, el camino estará siempre escoltado por paredes de piedra que delimitan bonitas cercas y fincas particulares.

Zona del Molino de las Dos Piedras donde el río hace de frontera natural con Portugal.

Hasta llegar al pueblo, donde la Piscina Municipal y el Complejo Deportivo nos darán la bienvenida, nos quedan varias subidas importantes, ya que casi todo este último trayecto discurre en línea ascendente.
Una hermosa ruta con salida y llegada en Oliva, algo que la hace aún más asequible.

.

Ruta Molino de Domiciano

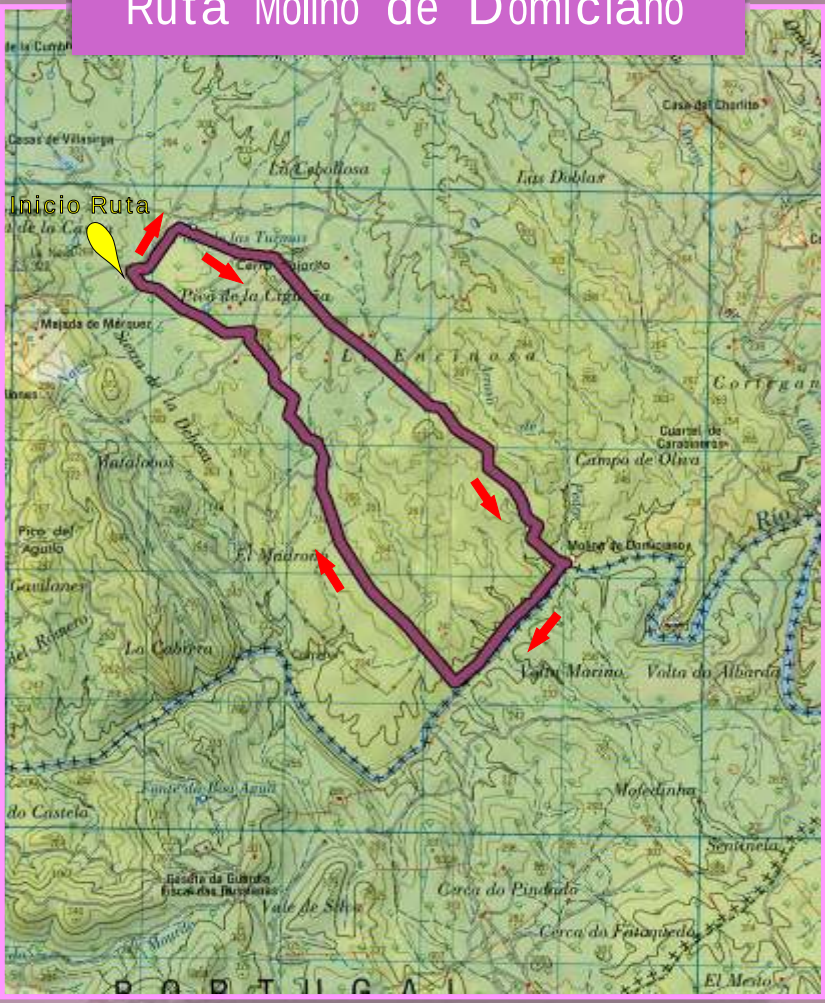

PERFIL

FICHA TÉCNICA

Distancia: 11 Km.

Duración aprox. de la marcha: 2,5 horas

Dificultad: Media

RUTA MOLINO DE DOMICIANO

Distancia: 11 Km.

EL RECORRIDO:

Estamos ante la ruta más corta de las siete que componen esta guía, pero no por ello menos atractiva que las demás, más bien todo lo contrario, pues el Molino de Domiciano es un punto del Río Ardila verdaderamente interesante a la vez que desconocido.

El inicio de la ruta está situado en el cruce de Las Navas, que está a pocos metros de la presa de Villasirga. Desde ahí, poco después gira hacia la derecha, para una vez recorridos, unos dos kilómetros de terreno prácticamente llano, emprender una bajada continua de otros dos kilómetros aproximadamente hasta llegar al Molino Domiciano.

Distintas imágenes del camino hacia el Molino de Domiciano

El camino desaparece doscientos metros antes de llegar al río, quedándose en una zona alta desde donde puede verse ya el río y el molino, por lo que habrá que llegar hasta abajo por los senderos que hay entre las jaras.

Bajada final para llegar al molino

Una vez abajo podremos recorrer el Molino, que se encuentra en bastante buen estado, y sus alrededores, donde veremos la hermosa cascada que en este punto forma el Río Ardila.

Molino de Domiciano y cascada del Rio Ardila

Visita al molino

Después de esta visita deberemos seguir río abajo prácticamente campo a través, seguiremos su curso durante algo más de un kilómetro hasta volver a encontrar el camino que nos lleve de nuevo al punto de partida. Este último tramo, de continua subida hasta el final, es un bonito camino rodeado de jaras y con vistas a la Cañada del Madroño.

Siguiendo el curso del rio

Camino de vuelta

Un corto y precioso recorrido en redondo que a nadie defraudará.

Ruta de los Manantiales

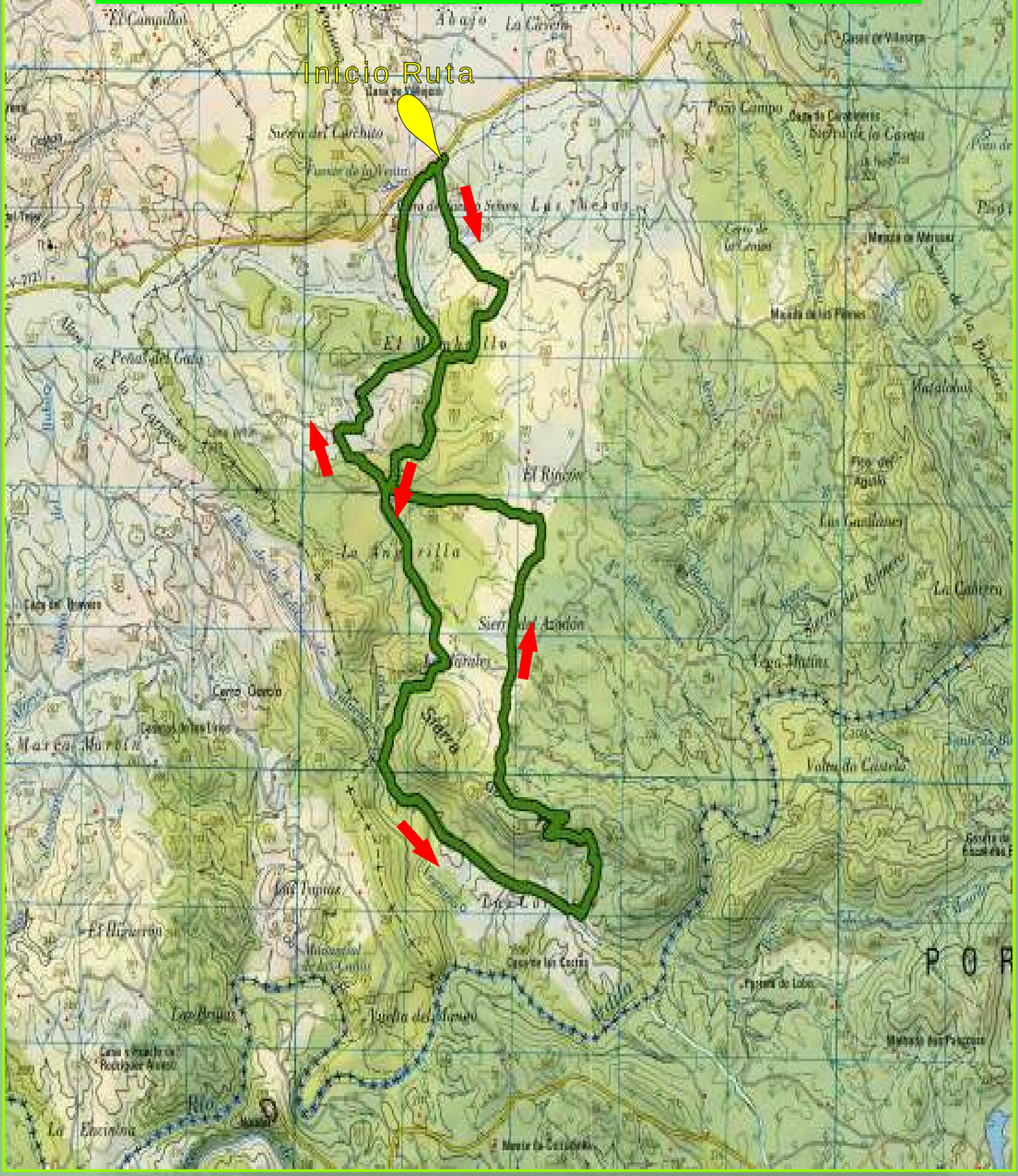

PERFIL

FICHA TÉCNICA

Distancia: 17 Km.

Duración aprox. de la marcha: 3,5 horas

Dificultad: Media

RUTA DE LOS MANANTIALES

Distancia: 17 Km.

EL RECORRIDO:

Estamos ante una de las rutas más atractivas del Campo Oliva por su belleza y diversidad. Sin duda su nombre nos habla sobre cuál va a ser uno de los elementos principales de este recorrido; el agua.

La ruta tiene el punto de partida junto a la carretera de Valencia, muy cerca de la Venta, un antiguo Cuartel de la Guardia Civil, restaurado y rehabilitado como complejo rural. Esta zona, que es conocida como el Membrillo, será también el punto de finalización del recorrido.

Zona próxima al inicio de la ruta, desde donde podemos observar el Complejo Rural "La Venta".

Arroyo del Veguino

Desde casi el inicio tendremos el agua presente, ya que inmediatamente cruzaremos el Arroyo del Membrillo, uno de los pequeños arroyos que posteriormente se unirán al Veguino, por el que el agua permanece corriendo durante todo el año.

Dejaremos de lado el camino y seguiremos el cauce del agua de este pequeño arroyo, en donde vamos a encontrar muy pronto la primera fuente del recorrido, la fuente del Monte. Siguiendo este cauce veremos muy pronto El Colmenar del Duque, uno de los tantos que aún se conservan en todo el Campo Oliva.

Fuente del Monte y zona de alrededores.

Antes de volver a enlazar de nuevo con el camino, podremos observar La Fuente de la Taza, una de las fuentes más curiosas que existen y que debe su nombre a que es como el hueco de una taza labrada en la piedra, en la que podemos observar como vuelve a llenarse de agua después de haberla vaciado.

Panel indicativo de la ruta

Después de refrescarnos en esta peculiar fuente buscaremos de nuevo el camino, en cuyo punto se cruzan la ida y la vuelta de la ruta. Nosotros tomaremos el camino de la derecha, conocido como La Angarilla, un precioso camino lleno de vegetación que discurre paralelo al Arroyo del Veguino y a la pared de Valencia, que separa su término municipal de el de Oliva.

Bajaremos hasta el punto más bajo del recorrido, que se encuentra a poco más de un kilómetro del Río Ardila, desde donde luego iniciaremos un espectacular camino de subida hacia la sierra de la Corte. Este camino que va bordeando el alto de la sierra nos ofrecerá preciosas vistas, primero hacia la zona de Barrancos donde podremos ver con claridad el Castillo de Nodre (Noudar) y el Monte de Coitadinha. En este monte se ubicó uno de los dos campos de refugiados que existieron en la zona portuguesa durante la Guerra Civil, donde cientos de extremeños, entre ellos numerosos oliveros, salvaron su vida gracias a la acción del Teniente Seixas y de los vecinos de Barrancos.

Vista desde uno de los puntos de subida del camino.
Al fondo El Monte de Coitadinha.

En la otra ladera de la Sierra nos encontraremos otra bonita panorámica de la zona de La Forestal, la cual iremos bordeando posteriormente en nuestro camino de vuelta al punto de partida.
Un auténtico recorrido para disfrutar de la naturaleza con todos los sentidos.

Ruta de Villasirga

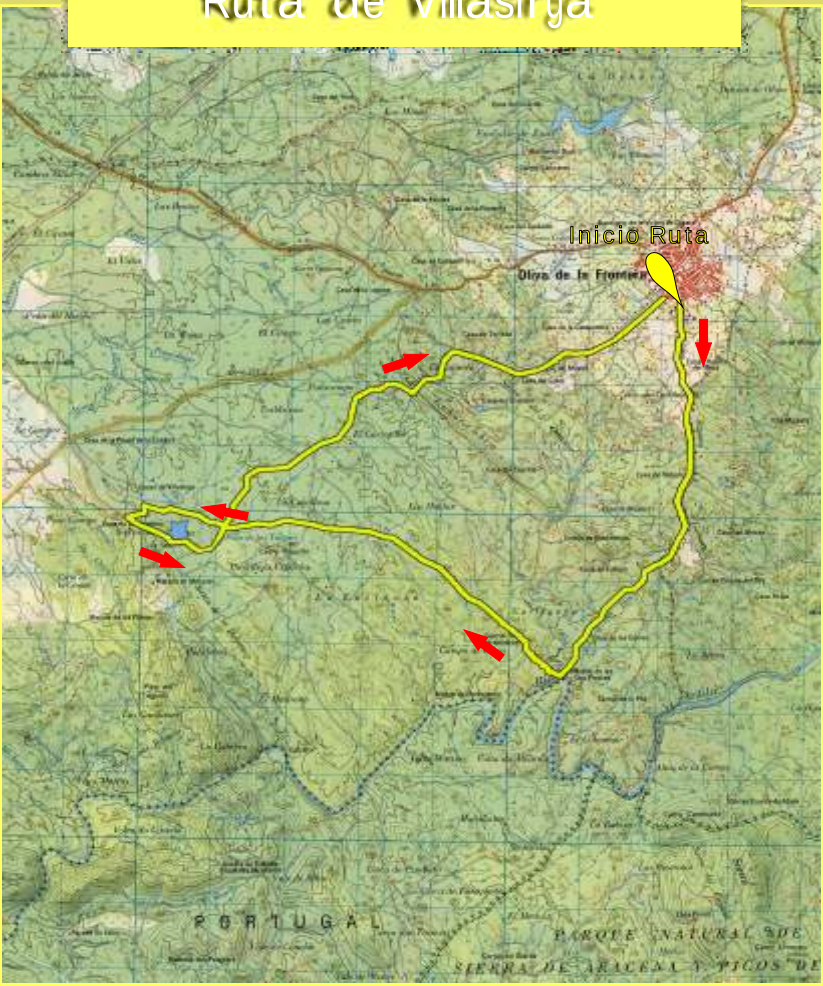

PERFIL

FICHA TÉCNICA

Distancia: 23,5 Km.

Duración aprox. de la marcha: 5 horas

Dificultad: Media-Alta

RUTA DE VILLASIRGA

Distancia: 23,5 Km.

EL RECORRIDO:

El inicio está situado junto al campo de fútbol, en el conocido popularmente como camino El Castillejo, y más recientemente como camino Los Contrabandistas. Desde este camino marcharemos en dirección al Río Ardila, donde podremos contemplar El Molino de las Dos Piedras, uno de los varios molinos que se conservan en el curso de este río. En este punto, el Río Ardila hace de frontera natural con Portugal, algo que ocurre en gran parte de su recorrido por el término municipal de Oliva de la Frontera.

Desde el molino cruzaremos la desembocadura del arroyo de Oliva y afrontaremos una fuerte pendiente que enlaza con el camino que nos llevará, apenas doscientos metros después, hacia la Caseta de Cortegana, un antiguo cuartel de la Guardia Civil con una atractiva y singular construcción.

Pendiente que hay que subir después de cruzar el Arroyo de Oliva.

Nuestra ruta seguirá por este camino típico de la dehesa, durante el que se podrán admirar diversas edificaciones de chozas. Después de unos 4 Km. llegaremos a un cruce donde nuestro camino sigue de frente en busca del paraje de Villasirga que da nombre a esta ruta.

Cerca de la cola de la charca de Villasirga, el camino pasa justo al lado de una choza rehabilitada.

Pasaremos en primer lugar por la cola de la charca y continuaremos en dirección a la Pared de la Cumbre, el punto más alto de este recorrido desde donde tendremos unas vistas privilegiadas de la dehesa.

Vista desde la Pared de la Cumbre sobre Villasirga

Al otro lado de la pared veremos La Caseta de Lanzarote, otro antiguo edificio de la Guardia Civil situado estratégicamente para la vigilancia, en lo alto de la Sierra de la Caseta. Seguidamente, bajaremos hacia la charca de Villasirga. Dentro de este paraje, vallado y protegido, tenemos un merendero con varias mesas y

bancos de pizarra, barbacoas, una choza y una marquesina de madera. Es una zona de ocio ideal para hacer un alto en el camino cuando nos encontramos prácticamente a mitad del recorrido.

En Villasirga, y ya en el camino de vuelta en dirección al pueblo, pasaremos por la presa de la charca, donde una vallas de madera bordean el camino con unas vistas espectaculares tanto a un lado como a otro.

Panorámica de la charca de Villasirga desde el camino de la presa.

A partir de ahí, en nuestro camino de vuelta, nos iremos encontrando varios chozos situados prácticamente en el borde del camino, que discurre entre una zona a veces abierta y otras tupida de encinas que nos irá guiando hacia la salida de la finca Campo Oliva.

Una vez dejamos atrás el Campo Oliva, tan sólo nos quedarán 4,5 Km. hasta el pueblo que discurren casi siempre en ascenso y en la que las aguas depuradas y limpias del arroyo de Oliva nos acompañará durante casi todo el trayecto restante.

Una bonita y variada ruta que no dejará indiferente al caminante.

Ruta “El Espárrago”

PERFIL

FICHA TÉCNICA

Distancia: 17 Km.

Duración aprox. de la marcha: 3,5 horas

Dificultad: Media

RUTA “EL ESPÁRRAGO”

Distancia: 17 Km.

EL RECORRIDO:.

Iniciaremos la ruta desde la Casa de la Pared de la Cumbre, justo al lado de la carretera de Valencia, y seguiremos el camino paralelo a la pared,que desde ahí nos ofrece grandes vistas. Este camino irá descendiendo progresivamente durante unos tres kilómetros hasta cruzar el Arroyo Zaos. Una vez cruzado el arroyo y tras alcanzar la pista de tierra que une Zahínos con Valencia, iniciaremos una corta pero acusada subida hacia la Sierra del Perdigón, en cuyo alto se encuentra la torre de vigilancia del Retén de Incendios. Aunque no llegaremos a este punto, sí que llegaremos a la altura suficiente como para disfrutar de unas privilegiadas vistas desde el camino. Un punto que bien merece una parada para contemplar el paisaje.

Los pinos nos acompañarán durante gran parte del recorrido

Ya podremos divisar la zona de pinos conocida como El Espárrago, hacia la cual nos lleva la pista de tierra. Caminaremos por ella durante unos tres kilómetros aproximadamente, durante los cuales no dejaremos de ver a nuestra derecha grandes extensiones de pinos. En determinadas zonas podremos observar otros puntos de interés como Valencia del Mombuey, el cual veremos casi de frente, e incluso el pueblo portugués de Barrancos, que podremos divisar a lo lejos dirigiendo nuestra mirada hacia la izquierda del camino.

Una vez recorrido este trayecto, nos adentraremos de lleno en la zona de pinos tomando la cancilla nº 4, que hace un precioso recorrido rodeando el alto de Cerro Gordo. Este es un camino encantador que discurre rodeado de pinos, con unas vistas inigualables sobre la zona, y que unido a la intensa mezcla de olores a pino y a jara, harán despertar todos nuestros sentidos y nos proporcionarán una agradable sensación de bienestar.

Jaras y pinos en perfecta armonía.

A mitad de este recorrido entre pinos, y a pie de camino, nos encontraremos una antigua fuente de piedra muy bien conservada, la Fuente de Cerro Gordo.

Panorámica de la zona y fuente de Cerro Gordo

Saldremos de la zona de pinos y volveremos a la pista de tierra para cruzarla en dirección a una Cantera de Pizarra que se encuentra a escasos trescientos metros. Una vez dejamos atrás la cantera, caminaremos por una hermosa zona abierta y cruzaremos el Arroyo Zaos por una de las varias zonas habilitadas para ello.

Arroyo Zaos

A nuestra derecha veremos Cerro Peñón, una elevación rocosa fácilmente localizable.

Seguiremos nuestro camino dejando la Sierra del Palomo también a nuestra derecha, donde un kilómetro más adelante nos desviaremos a la izquierda buscando diagonalmente la carretera de Valencia, en la que un sendero paralelo recorrerá nuestros últimos metros de ruta que nos lleva al punto de partida.

Ruta Camino de Valencia

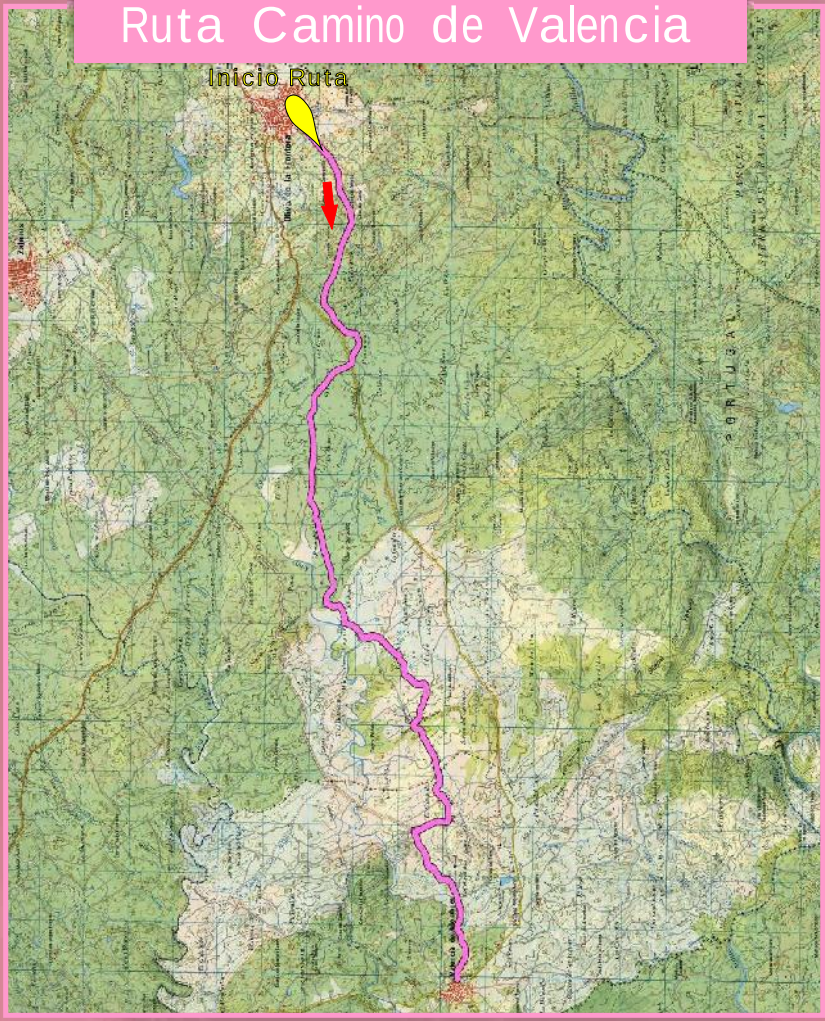

PERFIL

FICHA TÉCNICA

Distancia: 21 Km.

Duración aprox. de la marcha: 3,5 horas

Dificultad: Media

RUTA CAMINO DE VALENCIA

Distancia: 21 Km.

EL RECORRIDO:

Iniciamos el camino a Valencia del Mombuey partiendo desde el conocido Camino del Cubo (junto a la Caseta Municipal) en dirección al Campo Oliva. Aproximadamente un kilómetro antes de llegar a la cancilla de entrada a la finca comunal, tomaremos un desvío a la derecha con una pequeña pendiente que nos llevará a entrar al Campo Oliva por otra cancilla, donde nos encontraremos a tan sólo unos metros de la carretera de Valencia. Seguiremos casi paralelos a la carretera durante un par de kilómetros para finalmente cruzarla para buscar el camino que discurre entre ésta y la carretera de Villanueva.

Caminaremos entre hermosas encinas

Una vez tomado este camino seguiremos casi siempre en línea recta en dirección a la Pared de la Cumbre. Caminaremos entre las numerosas encinas que el camino va sorteando y que le proporciona a esta zona un encanto especial. Los kilómetros irán transcurriendo sin que el viajero apenas pueda acusarlos y casi sin darnos cuenta llegaremos al ecuador de la ruta, la Pared de la Cumbre, que divide longuitudinalmente el Campo Oliva.

Pasaremos muy cerca del arroyo Zaos que nos ha ido acompañando a nuestra derecha durante todo el recorrido y marcharemos dirección a la Sierra del Palomo, un punto alto del camino desde donde tendremos la sensación de estar

asomados a un gran balcón con unas vistas espectaculares que nos mostrarán toda la belleza de nuestra dehesa hasta perderse en el horizonte, donde pude verse ya nuestro destino.

Vista desde la Sierra del Palomo

Apenas un kilómetro después cruzaremos la Pared de Valencia y nos adentraremos en su término municipal en el que nos desviaremos un poco tomando la pista que une Zahínos con Valencia para dejarla de nuevo en la primera cancilla que nos encontraremos a la izquierda.

Desde ahí enfilaremos la subida de los últimos tres kilómetros hasta llegar a nuestro destino, Valencia del Mombuey.

Disfrutaremos de la auténtica dehesa

Un recorrido largo pero asequible, en el que atravesaremos todo el Campo Oliva, y por lo tanto descubriremos la diversidad de éste. Por supuesto podremos ver numerosos chozos, hornos y otras construcciones típicas de la zona a lo largo del camino, pero lo que no va faltar nunca son las encinas y jaras que forman ese conjunto tan especial y característico de nuestra dehesa.

Imágenes de la ruta

TELÉFONOS DE INTERÉS:

Ayuntamiento:	924 740 000
Centro de Salud (Citas)	924 754 400
Centro de Salud (Urgencias)	925 754 399
Emergencias	112
Guardia Civil	924 740 035
Policía Local	639 55 81 04
Protección Civil	618 23 04 82